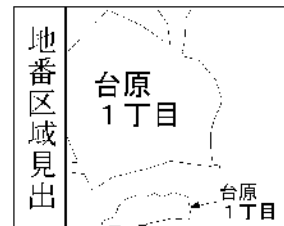
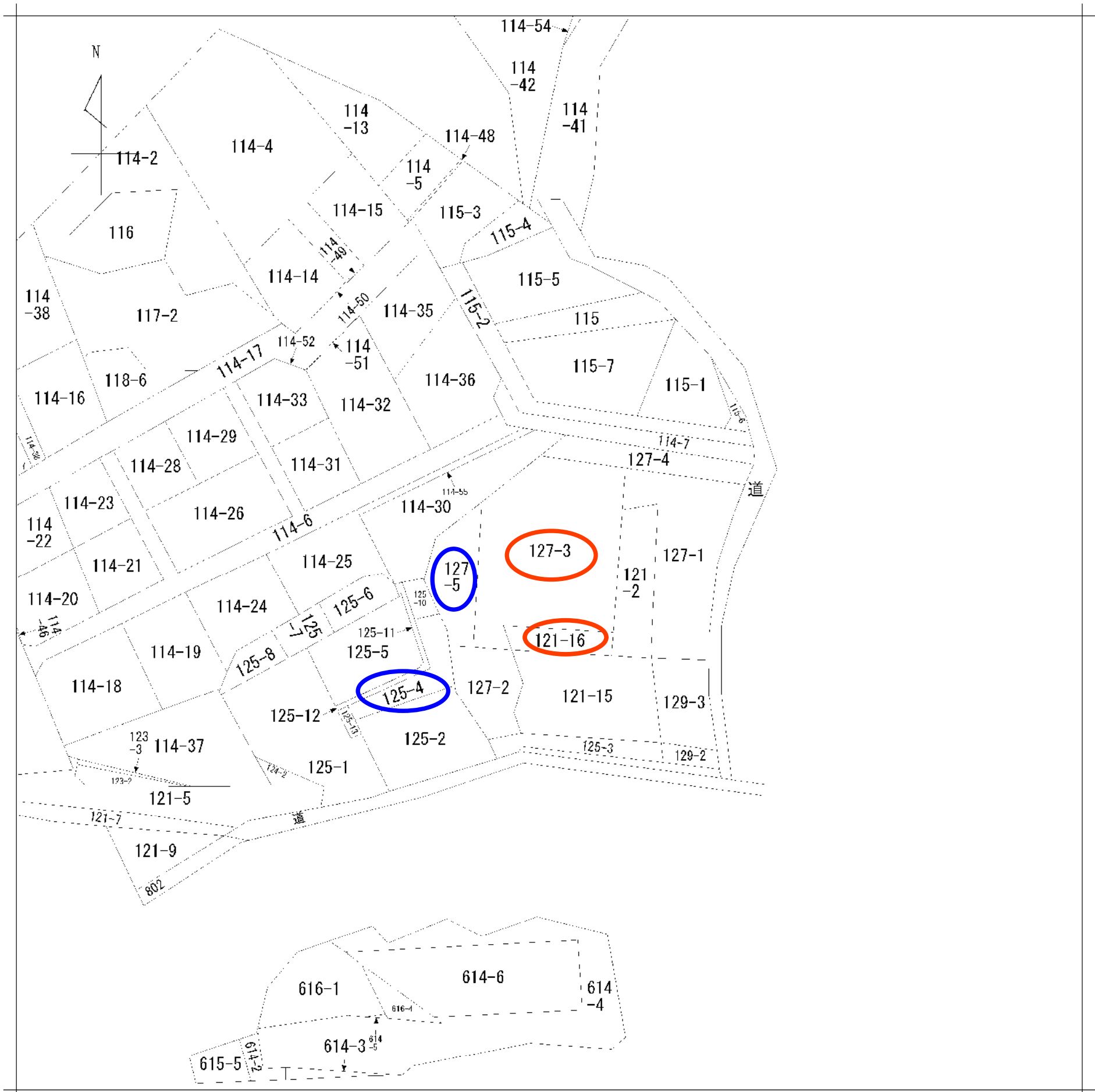
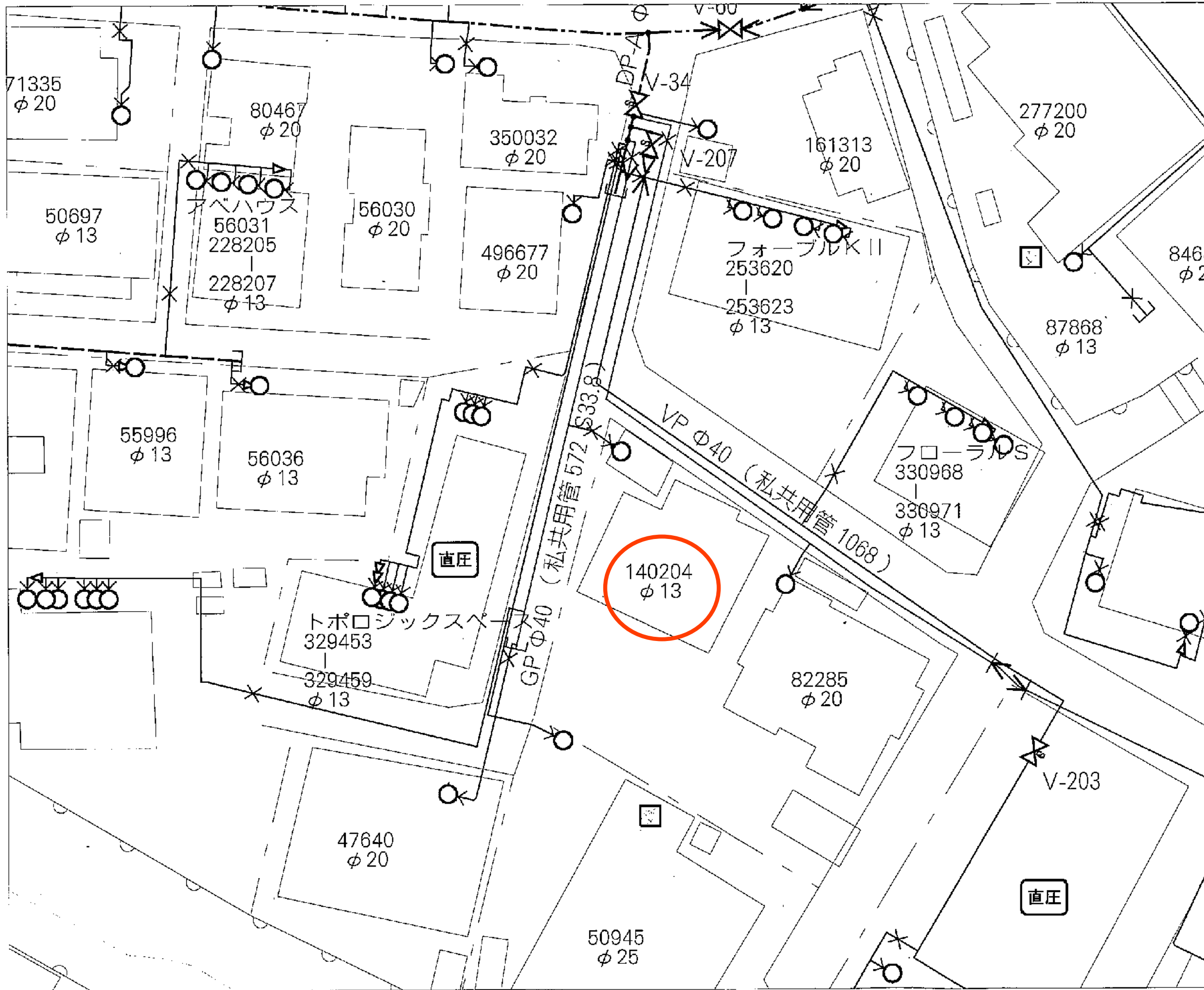


イ 114-3



請求部	所在	仙台市青葉区台原 一丁目				地番	127番3		
出縮	1/500	精度		座標系 番号又は 記号	分類	地図に準ずる図面		種類	口上地台帳附属地図
作成 年月日					備付 年月日 (原図)			補記 事項	

仙台市水道局 戸番図



名称	表示
仕切弁	⊗⊗⊗⊗⊗⊗
消火栓	○●○●
空気弁	⊙⊙⊙⊙
片落管	▽
メータ	○
止水栓	×
キャップ	⌋
管径	線種
400mm 以上	—————
350mm	—————
300mm	—————
250mm	—————
200mm	—————
150mm	—————
100mm	—————
75mm	—————
60mm	—————
60mm 未満	—————

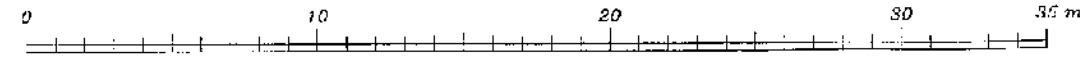
・本図は、維持管理を目的とした水道の給配水管情報の図面となります。損傷等が現れと異なる場合がありますので、この情報とは別に現地での調査を実施してください。

・なお、本図面の利用により生じた損害や不利益、また第三者との間に生じた紛争については、水道局は一切責任を負いません。


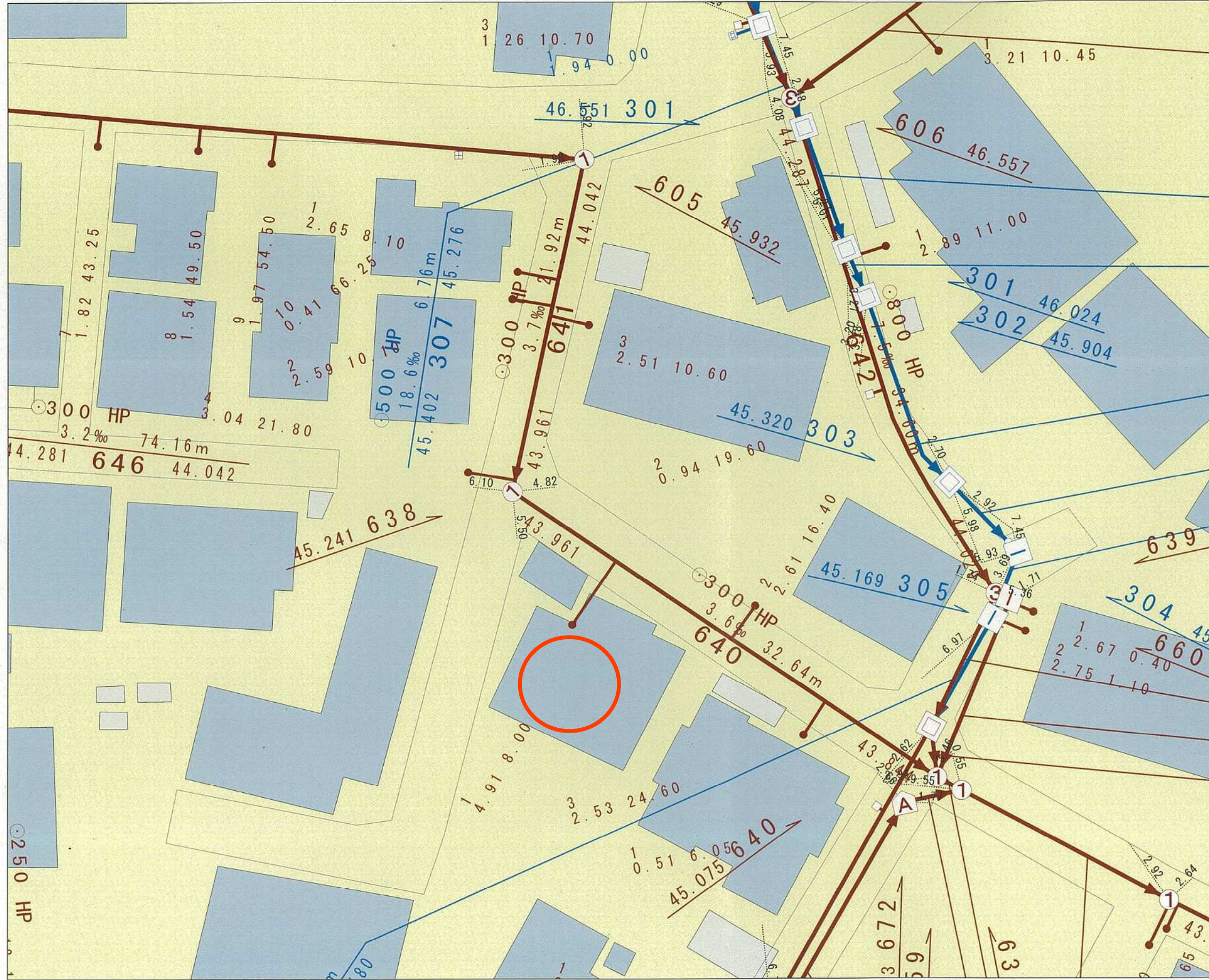
・地図及びそれに関連する情報は、著作権法等により保護されています。無断複製、改変等はできません。

・高谷市、多賀城市、川崎町地形図についてこの地区の作成に当たっては、国土院院長の承諾を得て、同院発行の基礎地図情報を利用しました。(承諾番号 平28情使、第430号)

仙台市水道局 戸番図	
縮尺	1:250
出図年月日	令和2年12月7日

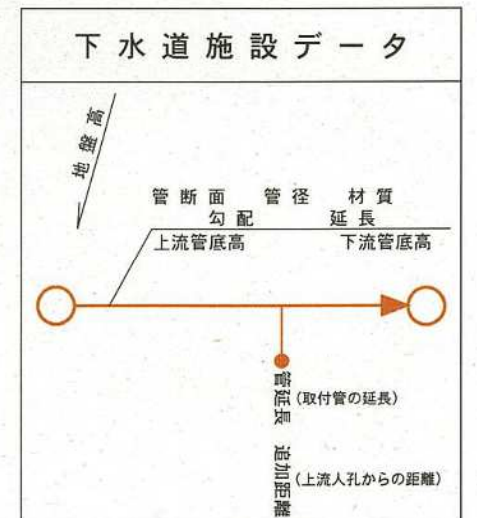


仙台市下水道施設平面図



1. 本図面は、下水道改良工事や道路工事等により、現況と整合しない場合があります。詳細については現地での確認をお願いします。
2. 当局の許可なく複製することを、禁じます。

凡 例	
	合流区域
	合流施設
	汚水施設
	雨水施設



縮尺 1:250



仙台市建設局

2020年12月7日 出図



この図面は本市の都市計画に関する証明ではありません。
 ↓の先端の指定内容です。詳細な規制の範囲については、担当部局へご確認ください。
 なお、本システムは別途記載のデータ更新時点の情報を表示しております。

都市計画決定の内容	凡例
都市計画 : 都市計画区域 市街化区域 用途地域(建ぺい率/容積率) : 第二種住居地域(60%/20%) 高度地区 : 第三種高度地区	1項1号道路(国県市道) 1項2号道路(都市計画等事業道路) 1項3号道路(法施行前道路) 1項4号道路(事業予定道路) 1項5号道路(位置指定道路) 1項5号道路(位置指定道路)
都市計画以外の制限	2項道路(狭あい道路) 3項道路(水平道路) 特定道路(協定道路) 開発行為許可区域 宅地造成許可区域 旧住宅地造成事業区域
景観計画 区域 : 沿線市街地ゾーン ゾーン区分 景観計画 景観 : 北山・宮町界限ゾーン C-1地区 30m 重点区域 : 以下(緩和により40m以下) 屋外広告物条例 : 第二種許可地域 : 北山・宮町界限ゾーン 宅地造成等規制法 : 宅地造成工事規制区域 下水道処理区域 : 合流式処理区域	参考図 仙台市都市計画情報インターネット提供サービス 利用日時 : 2020年12月5日 16時48分 著作権法上認められた行為を除き、掲載されている内容を無断で複製・転用することを禁じます