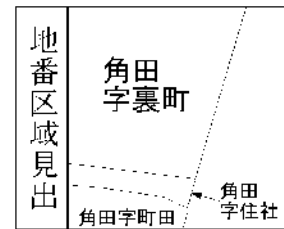


-4377.458 (座標値種別：网上測定)

(注) 国土交通省国土地理院が公表した座標補正パラメータ(touhokutaiheiyoucki2011.par)による修正がされています。



請求部	所在	角田市角田字裏町				地番	128番9			
出縮力尺	1/500	精度区分	甲三	座標系番号又は記号	X	分類	地図(法第14条第1項)		種類	地籍図
作成年月日	昭和51年2月				備付年月日(原図)			補記事項		

地番	128-9, 128-17	地積測量図
土地の所在	角田市角田字裏町	

座標求積計算表

地番 ① 128-9				
NO	X _n	Y _n	X _n · (Y _{n+1} - Y _{n-1})	距離
K202	-226119.566	-4325.775	-961686.514198	4.71
K208	-226120.560	-4321.164	-2327911.165200	5.81
H15-17	-226121.767	-4315.480	-2261896.035301	15.81
K209	-226106.549	-4311.161	-1232959.011697	6.33
K210	-226100.317	-4310.027	-38210.953573	1.00
K310	-226100.051	-4310.992	1967974.843904	7.93
K309	-226098.319	-4318.731	2030362.904620	1.39
K308	-226097.675	-4319.972	321058.698500	0.69
K204	-226098.352	-4320.151	1231105.526540	20.55
K203	-226118.216	-4325.417	1271688.846784	1.39
合計			-472.859521	
合計面積			236.4297605	
地積			236.42	m ²

地番 ② 128-17				
NO	X _n	Y _n	X _n · (Y _{n+1} - Y _{n-1})	距離
K308	-226097.675	-4319.972	-274934.772800	1.39
K309	-226098.319	-4318.731	-2030362.904620	7.93
K310	-226100.051	-4310.992	274937.662016	9.28
K205	-226097.583	-4319.947	2030356.295340	0.09
合計			-3.720064	
合計面積			1.8600320	
地積			1.86	m ²

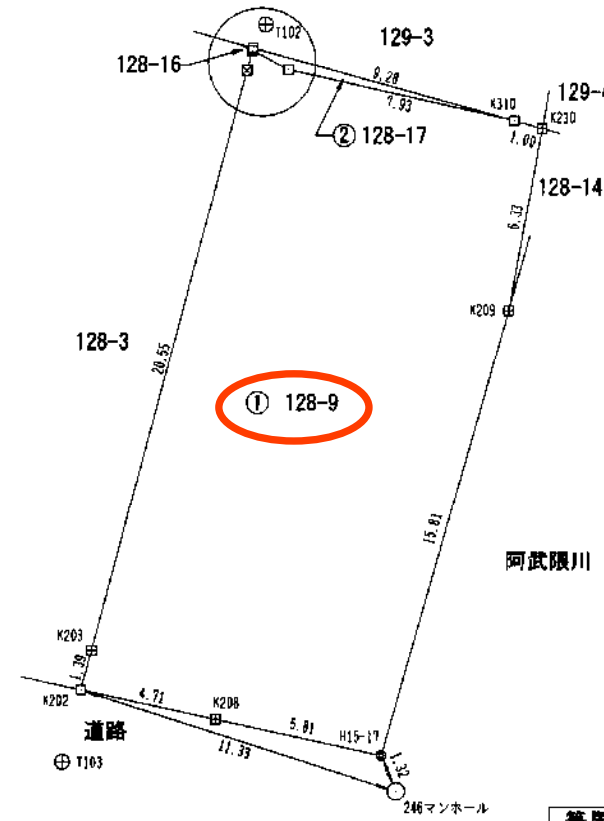
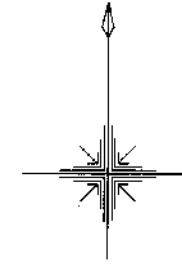
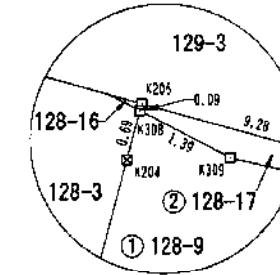
総合計面積	238.2897925 m ²
-------	----------------------------

⊕ T104

測量基準点及引照点の座標値

測地系 点名	世界測地系		
	X座標	Y座標	備考
T102	-226096.781	-4319.509	測量多角点木杭
T103	-226122.017	-4326.405	測量多角点板
T104	-226117.718	-4347.123	測量多角点板
245	-226122.988	-4314.971	マンホール

拡大図1/100



筆界点	境界標の種類
田	コン杭
□	金属標
⊗	プラ杭
⊙	紙

被代位者 鈴木正一

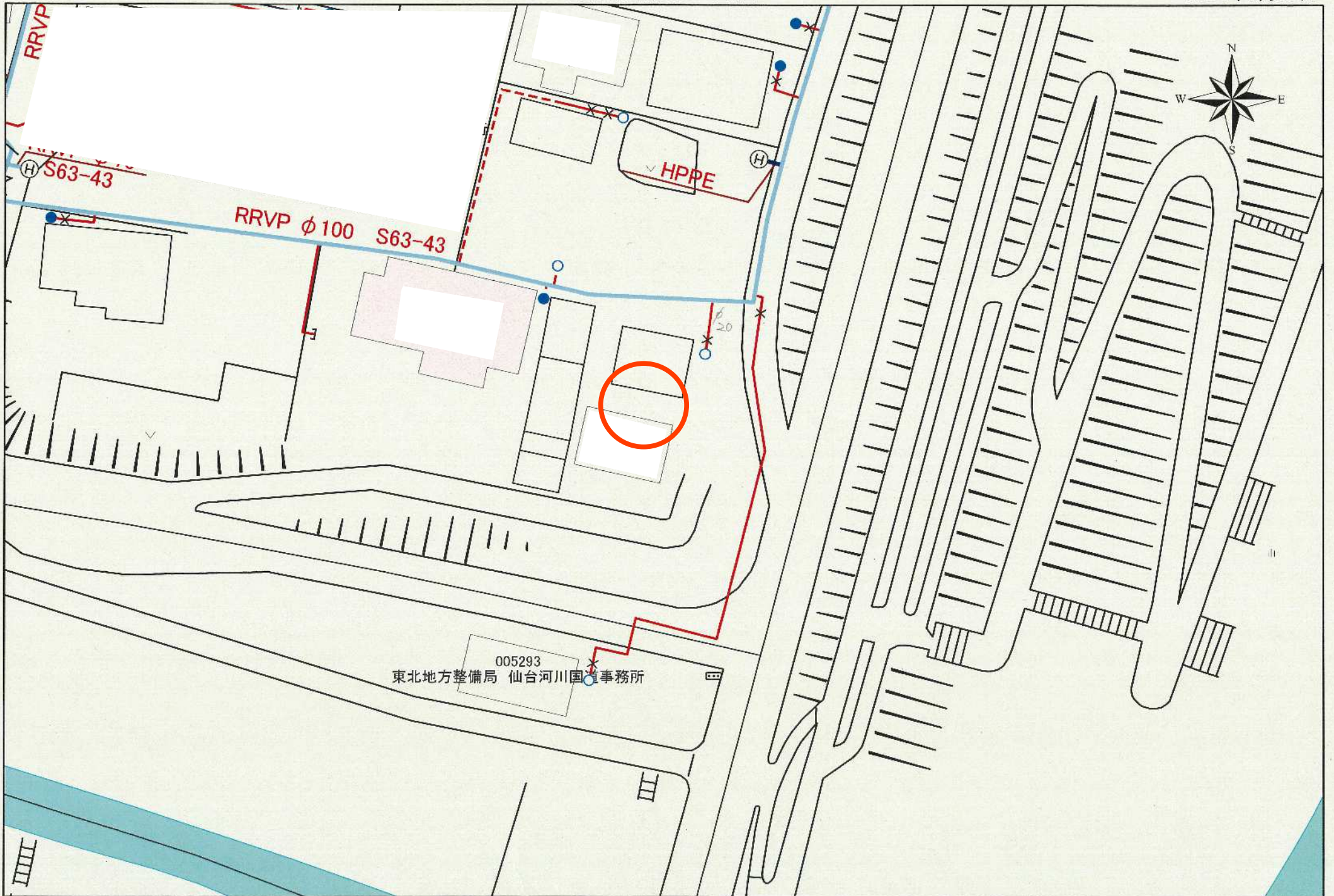
(日調連9)

作成者 仙台市青葉区愛子東三丁目3番31
 土地家屋調査士 遠藤 勝之 (平成 21 年 3 月 18 日作成)

申請人 嘱託者 代位者 角田市長 大友喜助

縮尺 1 / 250

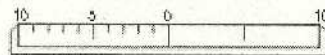
(日本土地家屋調査士会連合会用紙)



角田市公共下水道台帳図



縮尺 1 : 500



印刷日時 令和06年07月26日14時21分

