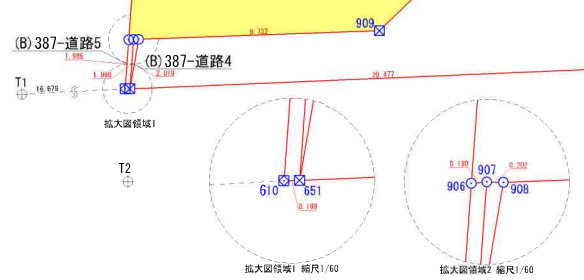
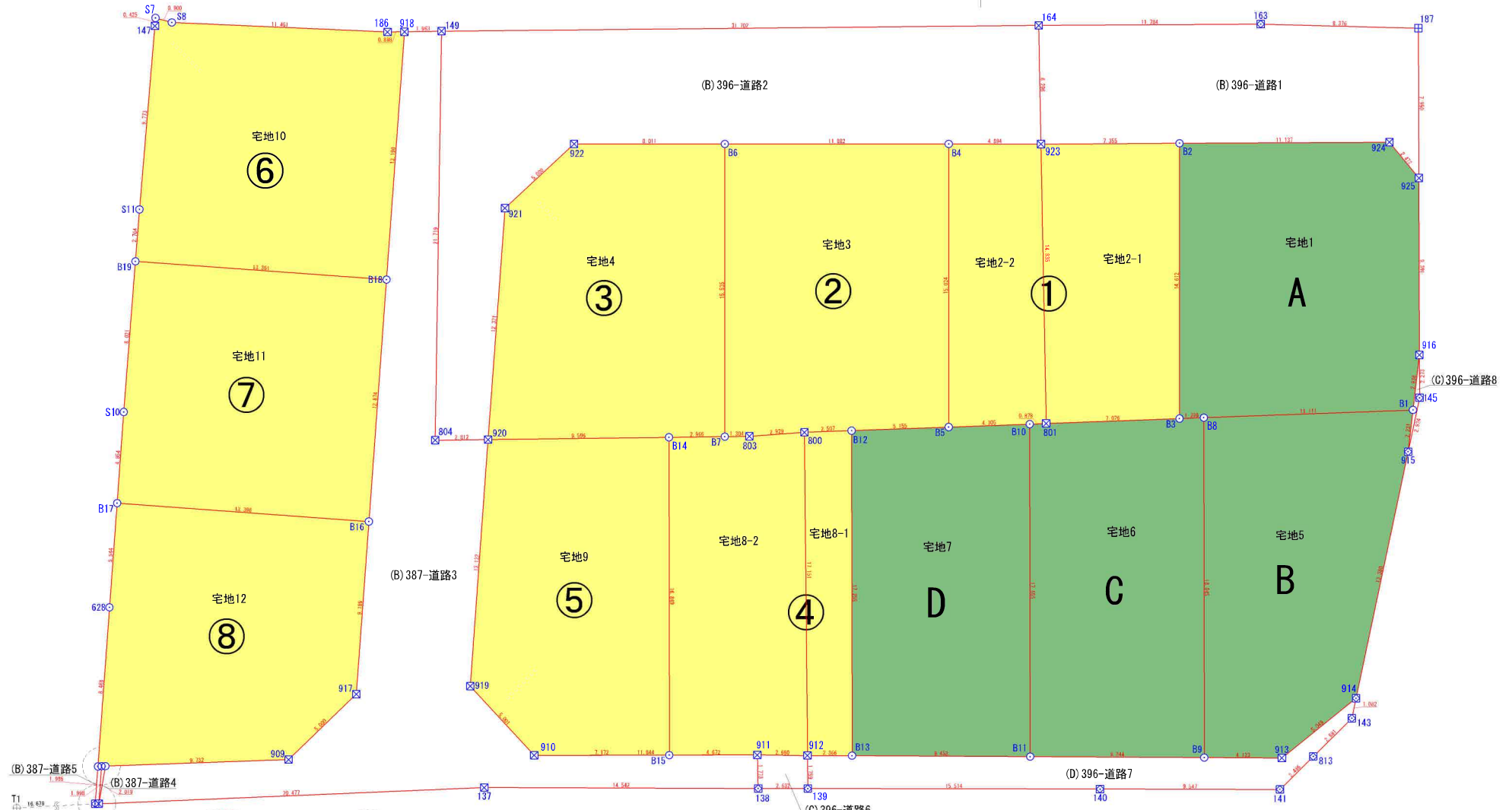
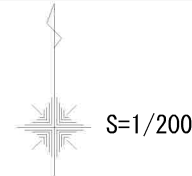


分筆区割図

所在：岩沼市早股字小林 外 地内



境界点	境界線の種類
+	コンクリート杭
⊗	プラスチック杭
⊠	プレート
⊙	鉄
○	計算点
△	基準点

作成日：令和5年9月28日

求積表

所在：岩沼市早股字小林 外 地内

座標求積表

地番 (B)396-道路1				
測点	Xn	Yn	(Xn+1 - Xn-1)Yn	距離
164	-210567.989	6819.194	43404.169810	11.784
163	-210567.919	6830.978	-1031.477678	8.376
187	-210568.140	6839.351	-55884.337021	7.950
925	-210576.090	6839.375	-41309.825000	2.472
924	-210574.180	6837.805	12629.425835	11.137
B2	-210574.243	6826.668	-709.973472	7.355
923	-210574.284	6819.313	42647.983502	6.296
			倍面積	-254.034024
			面積	127.0170120
			地積	127.01 m ²

地番 (B)396-道路2				
測点	Xn	Yn	(Xn+1 - Xn-1)Yn	距離
149	-210568.291	6787.493	149447.020874	31.702
164	-210567.989	6819.194	-40867.429642	6.296
923	-210574.284	6819.313	-42920.756022	4.894
B4	-210574.283	6814.419	34.072095	11.882
B6	-210574.279	6802.537	40.815222	8.011
922	-210574.277	6794.526	-23128.566504	5.000
921	-210577.683	6790.865	-106582.626175	12.321
920	-210589.972	6789.971	-83679.602604	2.812
804	-210590.007	6787.159	147152.394279	21.719
			倍面積	-504.678477
			面積	252.3392385
			地積	252.33 m ²

地番 (B)387-道路3				
測点	Xn	Yn	(Xn+1 - Xn-1)Yn	距離
918	-210568.325	6785.530	89494.355170	1.963
149	-210568.291	6787.493	-147166.423226	21.719
804	-210590.007	6787.159	-147152.394279	2.812
920	-210589.972	6789.971	-88622.701492	13.122
919	-210603.059	6789.019	-113770.380402	5.001
910	-210606.730	6792.415	-24833.069240	11.844
911	-210606.715	6804.259	-11989.104358	1.778
138	-210608.492	6804.303	-11785.052796	14.542
137	-210608.447	6789.761	-5479.337127	20.477
651	-210609.299	6769.302	7696.696374	2.019
908	-210607.310	6769.648	15854.515616	9.732
909	-210606.957	6779.374	25931.105550	5.000
917	-210603.485	6782.972	85716.417164	9.189
B16	-210594.320	6783.639	149273.976195	12.874
B18	-210581.480	6784.573	176364.975135	13.190
			倍面積	-466.421716
			面積	233.2108580
			地積	233.21 m ²

地番 (B)387-道路4				
測点	Xn	Yn	(Xn+1 - Xn-1)Yn	距離
908	-210607.310	6769.648	-13491.908464	2.019
651	-210609.299	6769.302	27.077208	1.998
907	-210607.306	6769.446	13464.428094	0.202
			倍面積	-0.403162
			面積	0.2015810
			地積	0.20 m ²

地番 (B)387-道路5				
測点	Xn	Yn	(Xn+1 - Xn-1)Yn	距離
907	-210607.306	6769.446	13376.425296	0.190
906	-210607.323	6769.257	-13524.975486	1.986
610	-210609.304	6769.113	-13375.767288	0.189
651	-210609.299	6769.302	13525.065396	1.998
			倍面積	0.747918
			面積	0.3739590
			地積	0.37 m ²

地番 (C)396-道路6				
測点	Xn	Yn	(Xn+1 - Xn-1)Yn	距離
139	-210608.498	6806.935	-11932.557055	2.632
138	-210608.492	6804.303	12132.072249	1.778
911	-210606.715	6804.259	11927.866027	2.660
912	-210606.739	6806.919	-12136.736577	1.759
			倍面積	-9.355356
			面積	4.6776780
			地積	4.67 m ²

地番 (D)396-道路7				
測点	Xn	Yn	(Xn+1 - Xn-1)Yn	距離
914	-210603.705	6836.035	-7239.361065	1.082
143	-210604.764	6835.811	-21088.476935	2.881
813	-210606.790	6833.763	-25790.621562	2.486
141	-210608.538	6831.996	-11867.177052	9.547
140	-210608.527	6822.449	272.897960	15.514
139	-210608.498	6806.935	12170.799780	1.759
912	-210606.739	6806.919	11884.880574	2.366
B13	-210606.752	6809.285	-435.794240	9.453
B11	-210606.803	6818.738	-688.692538	9.244
B9	-210606.853	6827.982	-491.614704	4.123
913	-210606.875	6832.105	21507.466540	5.049
914	-210603.705	6836.035	21670.230950	0.000
			倍面積	-95.462292
			面積	47.7311460
			地積	47.73 m ²

地番 (C)396-道路8				
測点	Xn	Yn	(Xn+1 - Xn-1)Yn	距離
916	-210585.481	6839.402	4411.414290	2.273
145	-210587.754	6839.409	-35113.525806	2.924
915	-210590.615	6838.804	-4411.028580	2.231
B1	-210588.399	6839.062	35111.744308	2.938
			倍面積	-1.395788
			面積	0.6978940
			地積	0.69 m ²

地番 宅地1				
測点	Xn	Yn	(Xn+1 - Xn-1)Yn	距離
B2	-210574.243	6826.668	100181.352900	11.137
924	-210574.180	6837.805	-12629.425835	2.472
925	-210576.090	6839.375	-77291.776875	9.391
916	-210585.481	6839.402	-84186.199218	2.938
B1	-210588.399	6839.062	-22753.559274	11.111
B8	-210588.808	6827.959	-3113.549304	1.296
B3	-210588.855	6826.664	99430.361160	14.612
			倍面積	-362.796446
			面積	181.3982230
			地積	181.39 m ²

地番 宅地2-1				
測点	Xn	Yn	(Xn+1 - Xn-1)Yn	距離
B2	-210574.243	6826.668	-99471.379428	14.612
B3	-210588.855	6826.664	-101532.973672	7.076
801	-210589.116	6819.593	99368.289603	14.835
923	-210574.284	6819.313	101423.642249	7.355
			倍面積	-212.421248
			面積	106.2106240
			地積	106.21 m ²

地番 宅地2-2				
測点	Xn	Yn	(Xn+1 - Xn-1)Yn	距離
923	-210574.284	6819.313	-101150.869729	14.835
801	-210589.116	6819.593	-101366.430352	0.878
B10	-210589.148	6818.716	-1302.374756	4.305
B5	-210589.307	6814.414	101296.264110	15.024
B4	-210574.283	6814.419	102373.016637	4.894
			倍面積	-150.394090
			面積	75.1970450
			地積	75.19 m ²

地番 宅地3				
測点	Xn	Yn	(Xn+1 - Xn-1)Yn	距離
B4	-210574.283	6814.419	-102407.088732	15.024
B5	-210589.307	6814.414	-103674.494596	5.155
B12	-210589.497	6809.263	-1920.212166	2.507
800	-210589.589	6806.758	-2048.834158	2.929
803	-210589.798	6803.836	-1530.863100	1.304
B7	-210589.814	6802.532	105568.494108	15.535
B6	-210574.279	6802.537	105650.202147	11.882
			倍面積	-362.796497
			面積	181.3982485
			地積	181.39 m ²

地番 宅地4				
測点	Xn	Yn	(Xn+1 - Xn-1)Yn	距離
B6	-210574.279	6802.537	-105691.017369	15.535
B7	-210589.814	6802.532	-105935.830836	2.966
B14	-210589.852	6799.566	-1074.331428	9.596
920	-210589.972	6789.971	82627.157099	12.321
921	-210577.683	6790.865	106582.626175	5.000
922	-210574.277	6794.526	23128.566504	8.011
			倍面積	-362.829855
			面積	181.4149275
			地積	181.41 m ²

作成日：令和5年9月28日

求積表

所在：岩沼市早股字小林 外 地内

地番 測点	宅地5			距離
	Xn	Yn	(Xn+1 - Xn-1)Yn	
B1	-210588.399	6839.062	-12358.185034	2.231
915	-210590.615	6838.804	-104674.734024	13.380
914	-210603.705	6836.035	-111153.929100	5.049
913	-210606.875	6832.105	-21507.466540	4.123
B9	-210606.853	6827.982	123361.150794	18.045
B8	-210588.808	6827.959	126003.155386	11.111
倍面積				-330.008518
面積				165.0042590
地積				165.00 m ²

地番 測点	宅地6			距離
	Xn	Yn	(Xn+1 - Xn-1)Yn	
B8	-210588.808	6827.959	-122889.606082	18.045
B9	-210606.853	6827.982	-122869.536090	9.244
B11	-210606.803	6818.738	120725.756290	17.655
B10	-210589.148	6818.716	120602.629892	0.878
801	-210589.116	6819.593	1998.140749	7.076
B3	-210588.855	6826.664	2102.612512	1.296
倍面積				-330.002729
面積				165.0013645
地積				165.00 m ²

地番 測点	宅地7			距離
	Xn	Yn	(Xn+1 - Xn-1)Yn	
B10	-210589.148	6818.716	-119300.255136	17.655
B11	-210606.803	6818.738	-120037.063752	9.453
B13	-210606.752	6809.285	117841.486210	17.255
B12	-210589.497	6809.263	118787.593035	5.155
B5	-210589.307	6814.414	2378.230486	4.305
倍面積				-330.009157
面積				165.0045785
地積				165.00 m ²

地番 測点	宅地8-1			距離
	Xn	Yn	(Xn+1 - Xn-1)Yn	
B12	-210589.497	6809.263	-116867.380869	17.255
B13	-210606.752	6809.285	-117405.691970	2.366
912	-210606.739	6806.919	116827.150797	17.151
800	-210589.589	6806.758	117362.121436	2.507
倍面積				-83.800606
面積				41.9003030
地積				41.90 m ²

4号地

地番 測点	宅地8-2			距離
	Xn	Yn	(Xn+1 - Xn-1)Yn	
800	-210589.589	6806.758	-115313.287278	17.151
912	-210606.739	6806.919	-116575.294794	2.660
911	-210606.715	6804.259	122.476662	4.672
B15	-210606.721	6799.587	114661.435581	16.869
B14	-210589.852	6799.566	114960.262362	2.966
B7	-210589.814	6802.532	367.336728	1.304
803	-210589.798	6803.836	1530.863100	2.929
倍面積				-246.207639
面積				123.1038195
地積				123.10 m ²

4号地

地番 測点	宅地9			距離
	Xn	Yn	(Xn+1 - Xn-1)Yn	
B14	-210589.852	6799.566	-113885.930934	16.869
B15	-210606.721	6799.587	-114763.429386	7.172
910	-210606.730	6792.415	24873.823730	5.001
919	-210603.059	6789.019	113770.380402	13.122
920	-210589.972	6789.971	89675.146997	9.596
倍面積				-330.009191
面積				165.0045955
地積				165.00 m ²

5号地

地番 測点	宅地10			距離
	Xn	Yn	(Xn+1 - Xn-1)Yn	
918	-210568.325	6785.530	-89155.078670	13.190
B18	-210581.480	6784.573	-82670.022005	13.361
B19	-210580.510	6771.247	25229.666322	2.764
S11	-210577.754	6771.461	84602.633734	9.773
147	-210568.016	6772.284	68819.950008	0.425
S7	-210567.592	6772.315	1246.105960	0.900
S8	-210567.832	6773.182	-5073.113318	11.461
186	-210568.341	6784.632	-3344.823576	0.898
倍面積				-344.681545
面積				172.3407725
地積				172.34 m ²

6号地

地番 測点	宅地11			距離
	Xn	Yn	(Xn+1 - Xn-1)Yn	
B18	-210581.480	6784.573	-93694.953130	12.874
B16	-210594.320	6783.639	-80508.227652	13.398
B17	-210593.348	6770.276	39355.614388	4.854
S10	-210588.507	6770.628	86921.322264	8.021
B19	-210580.510	6771.247	47581.552669	13.361
倍面積				-344.691461
面積				172.3457305
地積				172.34 m ²

7号地

地番 測点	宅地12			距離
	Xn	Yn	(Xn+1 - Xn-1)Yn	
B16	-210594.320	6783.639	-68765.748543	9.189
917	-210603.485	6782.972	-85716.417164	5.000
909	-210606.957	6779.374	-25931.105550	9.732
908	-210607.310	6769.648	-2362.607152	0.202
907	-210607.306	6769.446	-88.002798	0.190
906	-210607.323	6769.257	57058.067253	8.468
628	-210598.877	6769.873	94608.975175	5.544
B17	-210593.348	6770.276	30852.147732	13.398
倍面積				-344.691047
面積				172.3455235
地積				172.34 m ²

8号地

合計 2733.9193810

座標一覽表

測点名	X座標	Y座標	距離
T1	-210610.189	6752.457	17.013
T2	-210613.046	6769.228	67.906
T3	-210612.459	6837.131	84.704

作成日：令和5年9月28日

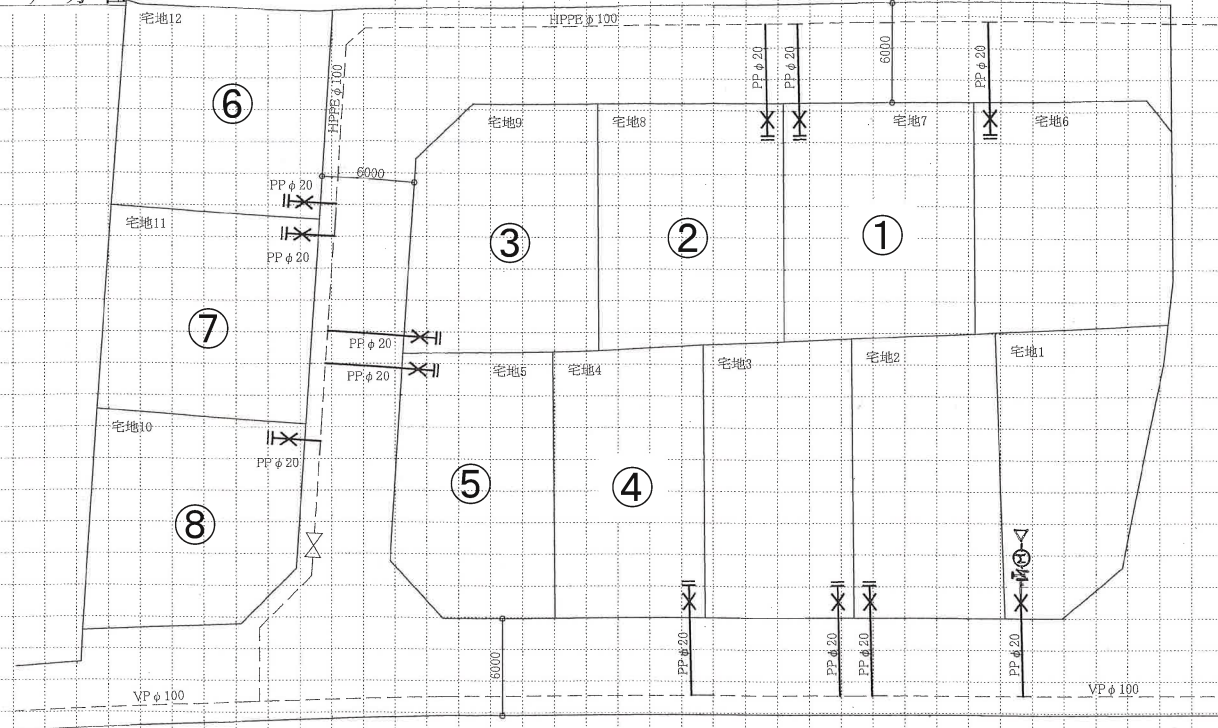
設計図

平面図及び立面図

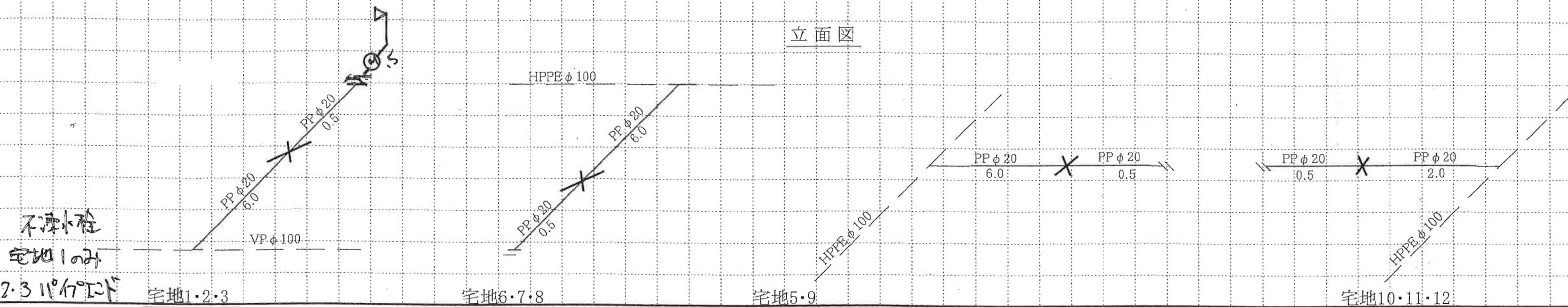
(縮尺 :) 方位



平面図



立面図



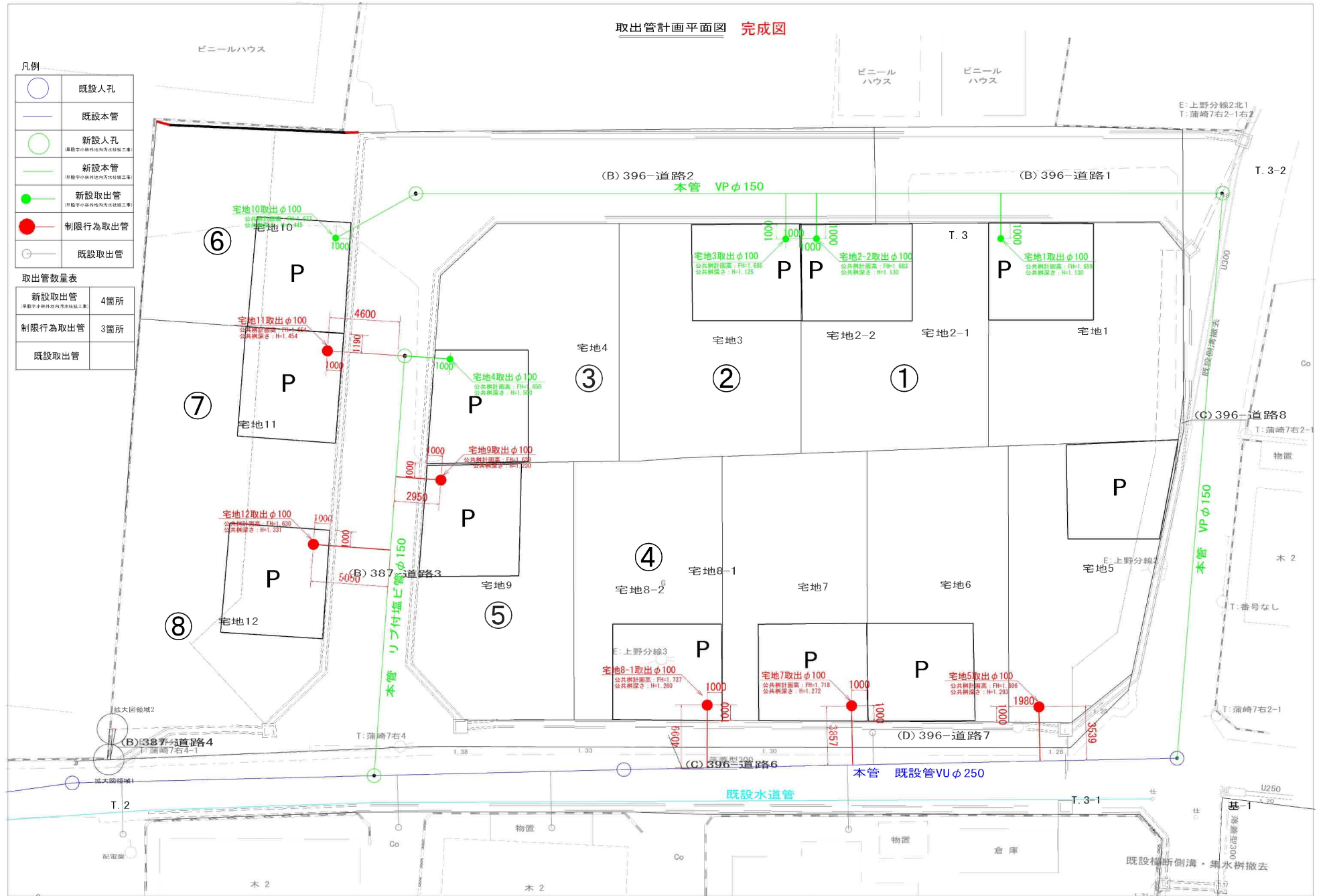
取出管計画平面図 完成図

凡例

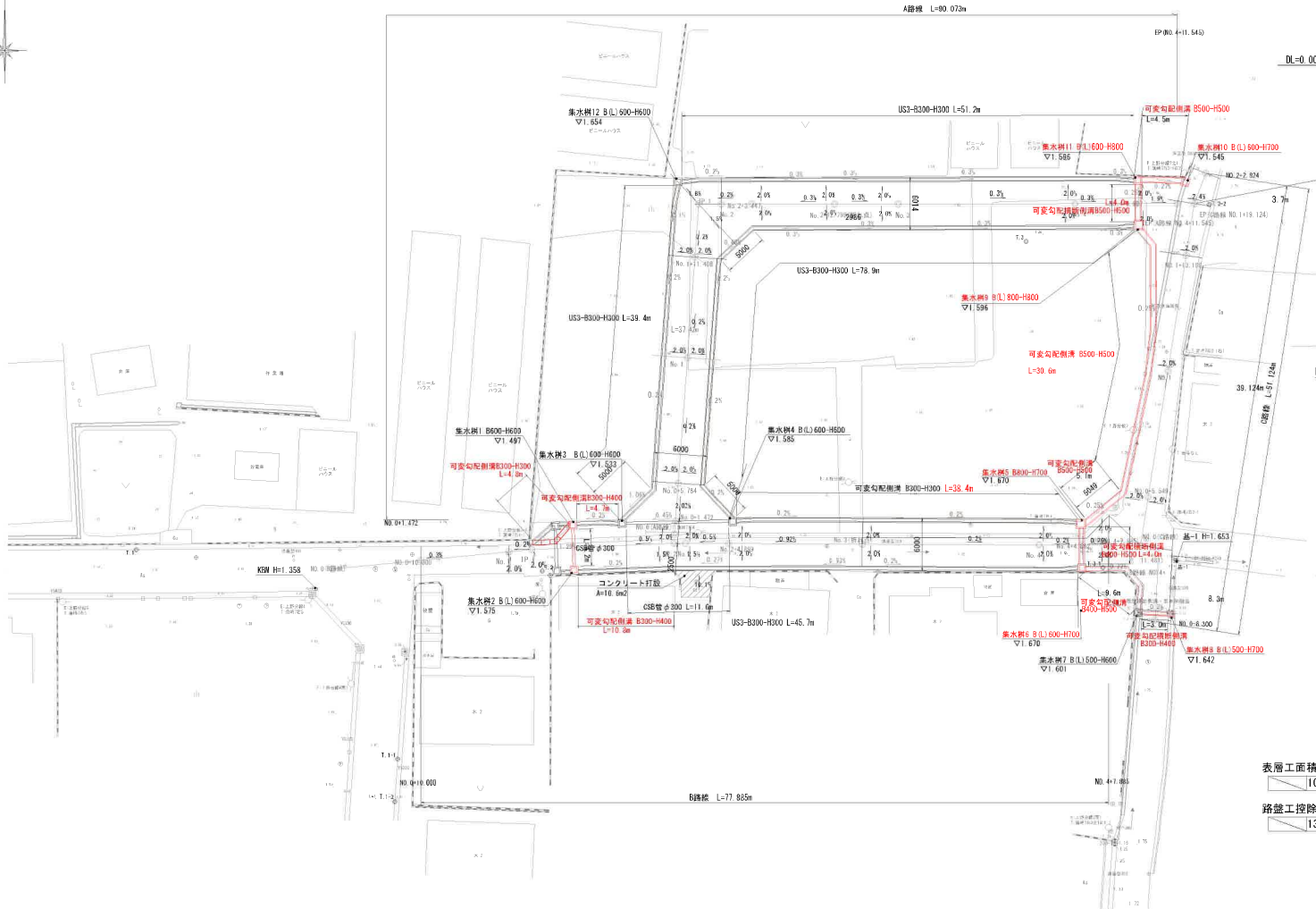
	既設人孔
	既設本管
	新設人孔 (屋敷字小規模地内汚水処理工事)
	新設本管 (屋敷字小規模地内汚水処理工事)
	新設取出管 (屋敷字小規模地内汚水処理工事)
	制限行為取出管
	既設取出管

取出管数量表

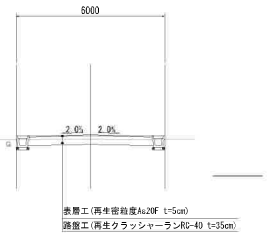
新設取出管 (屋敷字小規模地内汚水処理工事)	4箇所
制限行為取出管	3箇所
既設取出管	



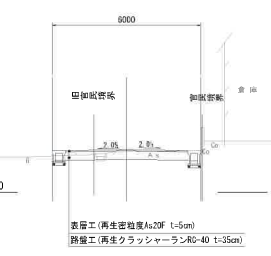
計画平面図
S=1:250



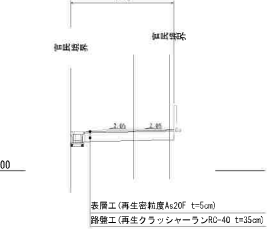
A線標準横断面
No.147(近) S=1:100



B線標準横断面
No.4(近) S=1:100



C線標準横断面
No.1(付近) S=1:100



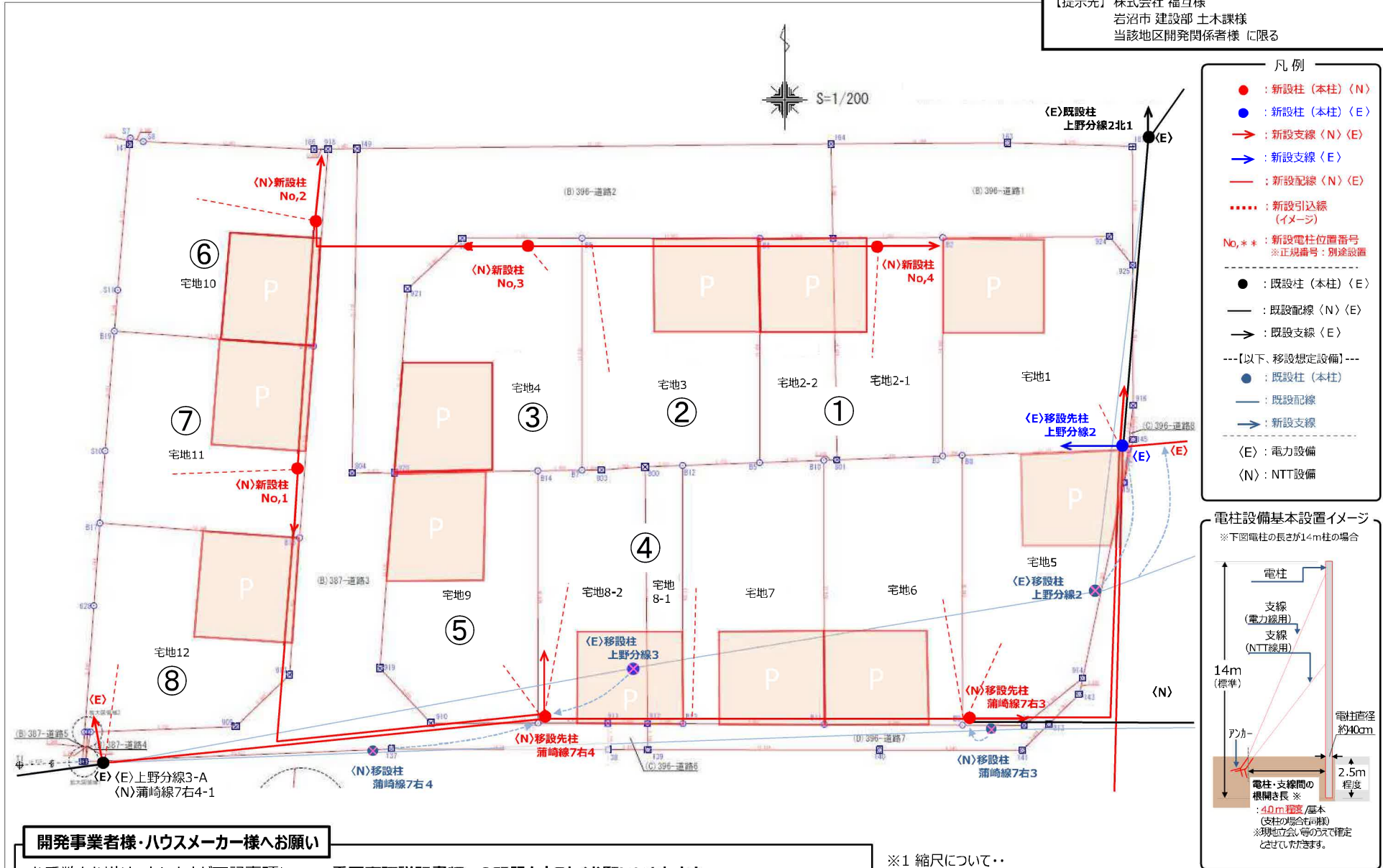
表層工面積
1063.1m²
路盤工控除面積
135.7m²

変更

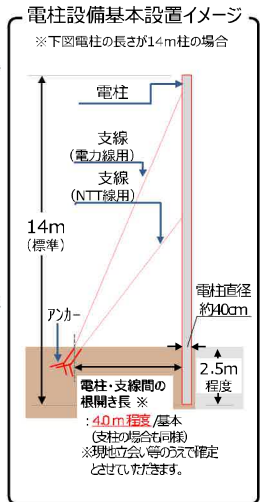
工事番号	令和5年度 三軒茶屋中央地区緑地整備設計業務		
業務名	岩沼市早良字小村 外 地内		
箇所	令和	年度	工事(工区)
図名	計画平面図		
縮尺	1:250	位置	
設計者	岩沼市	図番	10

【岩沼市早股地区】電柱位置図 2023.12.19版

NTT EAST CONFIDENTIAL
 【提示先】株式会社 福互様
 岩沼市 建設部 土木課様
 当該地区開発関係者様 に限る



- 凡例
- (赤) : 新設柱 (本柱) (N)
 - (青) : 新設柱 (本柱) (E)
 - (赤) : 新設支線 (N) (E)
 - (青) : 新設支線 (E)
 - (赤) : 新設配線 (N) (E)
 - ⋯ (赤) : 新設引込線 (イメージ)
 - No. * * : 新設電柱位置番号
※正規番号 : 別途設置
 - (黒) : 既設柱 (本柱) (E)
 - (黒) : 既設配線 (N) (E)
 - (黒) : 既設支線 (E)
 - [以下、移設想定設備] ---
 - (青) : 既設柱 (本柱)
 - (青) : 既設配線
 - (青) : 新設支線
 - (E) : 電力設備
 - (N) : NTT設備



開発事業者様・ハウスメーカー様へお願い

お手数をお掛けいたしますが下記事項について**重要事項説明書類への明記をよろしくお願いたします。**

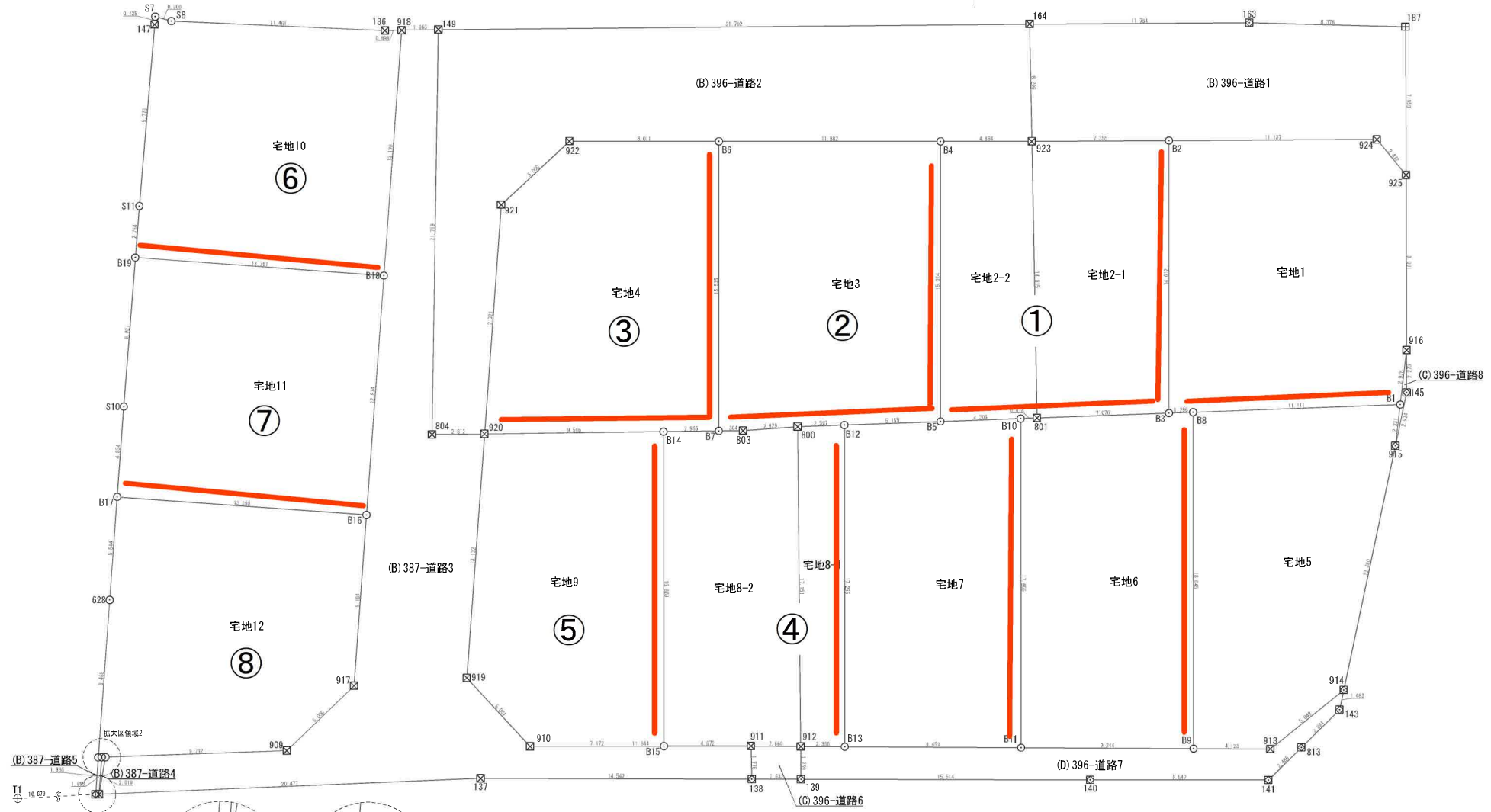
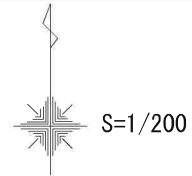
- 電柱設置位置が民地内のため、各電線類が民地内あるいは隣地等への配線のため通過しますことを予めご了承願います。
- 電柱類設置後の移設ご要請の場合、工事費用は有料となる場合がございますので予めご了承願います。
- 隣接宅の電気（電話）故障等で、作業のため電柱設置敷地内や近傍に車両を搬入させていただく場合がございます。
- 当該区域の電話サービスについては光ケーブルを用いて提供します。（従来のメタルケーブルを用いたサービスについては提供区域外となります）

※1 縮尺について・・・
 電柱位置図案作成時に縮尺加工を行ったため、実際のサイズと異なりますことを予めご了承願います。

※2 電柱、配線位置等はおおよそです。

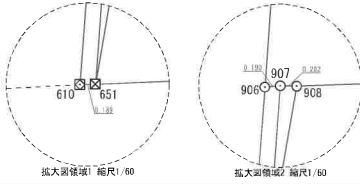
※3 電柱、支線位置および支線等根開きについては別途現地立会いをご依頼のうえ、確定とさせていただきます。

困障負担指定範囲



1) 困障負担は赤線が入っている区画にて困障工事を施工するようお願い致します。
 2) 建築外会社様及び施主様にてお引き渡し後に地盤面の高さを変更される場合は困障負担が変更になる可能性があります。
 地盤面の高さ変更をご検討の場合は、外構施工会社ご担当者様へご相談ください。

境界点	境界線の種類
田	コンクリート杭
田	プラスチック杭
田	プレート
田	杭
○	計算点
△	基準点



良好な生活環境づくりのために地区計画を定めています。

三軒茶屋地区は、JR岩沼駅から東に約3.4kmに位置し、岩沼市東部の拠点として中心的な役割を担っています。また、土地区画整理事業と街なみ環境整備事業により、都市基盤の整備を行っている地区です。

「三軒茶屋の地区計画」は、無秩序な建築や開発による住環境の悪化を未然に防止し、緑豊かでゆとりのある良好な市街地環境の形成と日常の利便性を兼ね備えたまちづくりを進めるために、用途地域による規制に加え次のようなまちづくりルールを定めています。

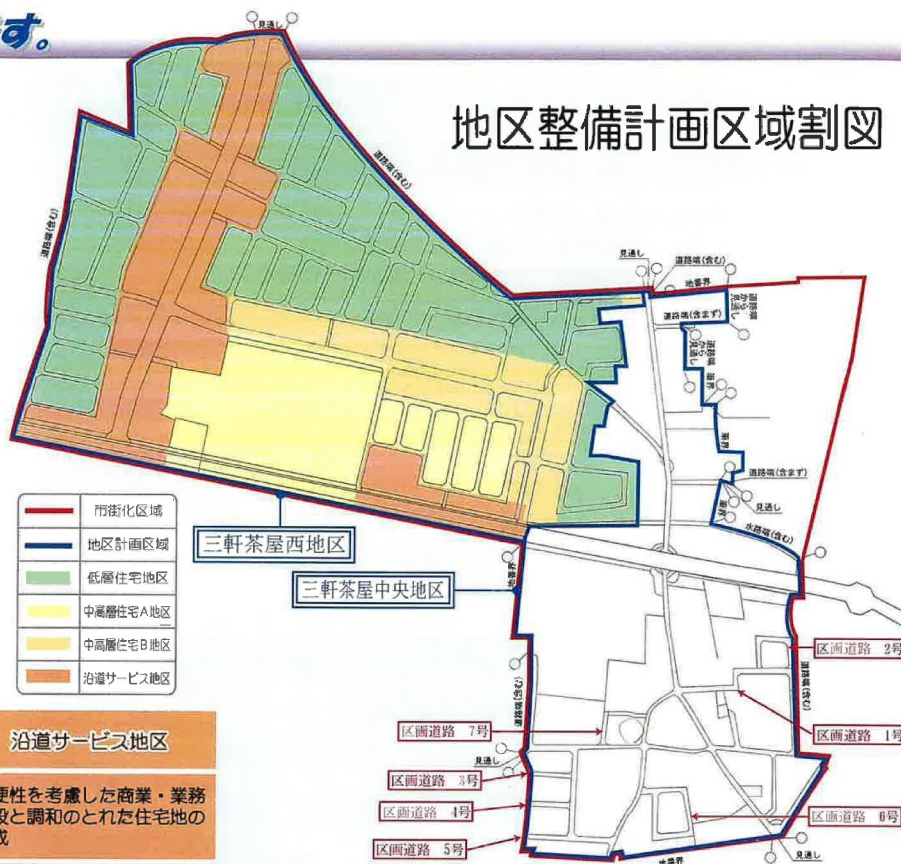
- ①建築物の用途の制限
- ②建築物の敷地面積の最低限度
- ③かき又はさくの構造の制限



〈三軒茶屋西地区計画〉

地区整備計画区域		低層住宅地区	中高層住宅A地区	中高層住宅B地区	沿道サービス地区
まちづくりの方針 (土地利用の方針)		閑静な低層一戸建てを基本とした住宅地の形成	中高層住宅を主体とした日常利便施設と教育環境が整った住宅地の形成		利便性を考慮した商業・業務施設と調和のとれた住宅地の形成
まちづくりルール (地区整備計画)	①建築物等の用途の制限		次の建築物は建築できない。 ◎単独車庫 (付属車庫を除く。)	次の建築物は建築できない。 ◎単独車庫 (付属車庫を除く。) ◎危険物の貯蔵又は処理に供するもの。	次の建築物は建築できない。 ◎ポーリング場、スケート場、水泳場、スキー場、ゴルフ練習場及びバッチング練習場 ◎自動車教習所 ◎単独車庫 (付属車庫を除く。) ◎畜舎
	②建築物の敷地面積の最低限度			200㎡	
	③かき又はさくの構造の制限	敷地境界に面して設けるかき又はさくは、生垣、フェンス又は板塀(解放性のあるものに限る。)等とし、その高さは概ね1.5mとする。ただし、人又は車両の進入部分、並びに水路等危険性のある施設に面する部分若しくは危険性のある施設の用に供する敷地については、この限りでない。			
用途地域 容積率(%)・建ぺい率(%)		第一種低層住居専用地域 80/50	第一種中高層住居専用地域 200/60	第二種中高層住居専用地域 200/60	第一種住居地域 200/60

地区整備計画区域割図



〈三軒茶屋中央地区計画〉

まちづくりの方針
(土地利用の方針)

既存市街地の生活環境の充実と農空地の住宅地の形成

地区施設の配置
及び規模

区画道路 1号	幅員	6m	延長	約135m
区画道路 2号	幅員	6m	延長	約115m
区画道路 3号	幅員	6m	延長	約62m
区画道路 4号	幅員	6m	延長	約58m
区画道路 5号	幅員	6m	延長	約61m
区画道路 6号	幅員	6m	延長	約220m
区画道路 7号	幅員	6m	延長	約97m

岩沼市洪水ハザードマップ

最大規模の大雨により阿武隈川が氾濫した場合の浸水想定

◆ 洪水ハザードマップ作成の目的

洪水ハザードマップは、阿武隈川の氾濫が予想される場合や実際に氾濫した場合に、市民の皆さんに避難などの適切な行動をとっていただくために作成したものです。洪水ハザードマップには、市内の洪水に対する危険性や大雨に対する備えなどについてまとめていますので、日ごろからご家族や地域の方と話し合ってください。浸水被害軽減のためにお役にたきます。洪水ハザードマップは、岩沼市のホームページでもご覧いただけます。

◆ 浸水想定区域

浸水想定区域は、平成27年に改正された水防法に基づいて、平成28年6月に国土交通省が公表したものです。この期間や降量は、阿武隈川流域に2日間で総雨量316ミリとなる大雨(1000年に1回の割合で降ると想定される降量)により、阿武隈川の堤防が壊れた場合を想定し、計算しています。なお、この浸水想定区域は、想定を超えるような大雨、小さな河川の氾濫を考慮していませんので、黄色で示されていない区域でも浸水が発生する場合や、実際の浸水深と異なる場合があります。

◆ 指定避難所

指定避難所は、2ヶ所ありますが、阿武隈川の水位が上昇し、浸水の被害を受ける恐れのある場合は避難所として、比較的安全な1ヶ所(下巻公共館)に利用する必要があります。浸水想定区域から、早めに避難するようにお願いします。

名称	住所	電話	洪水	土砂 / 及び
1 駅前福祉センター	三色吉字第150-1	25-1118	○	○
2 岩沼市長官舎	南長谷字第95-1		○	
3 岩沼高等学校	北長谷字第111-1	25-3132	○	○
4 岩沼西小学校	松ヶ丘 丁目 12	24-1700	○	○
5 岩沼西中学校	三色吉字第111	24-3155	○	○
6 名取高校	字朝日 50	22-3151	○	○
7 真狩環境学習センター	北長谷字下 224-1	24-2493	○	○
8 ハトピア館	三色吉字第7-1	23-4787	○	○
9 岩沼公会堂	南長谷字第103		○	○
10 五輪公会堂	南長谷字第196-3		○	○
11 西公民館	松ヶ丘 丁目 10-1	22-4077	○	○
12 小川公民館	小川町南 26-1		○	○
13 岩沼南小学校	梶原四丁目 4-1	24-4115	○	○
14 岩沼中学校	梶原四丁目 8-1	22-2814	○	○
15 岩沼福祉センター	結崎町 1-1	22-4101	○	○
16 岩沼小学校	中央二丁目 1-1	22-2145	○	○
17 岩沼北中学校	橋の根二丁目 3-1	22-2874	○	○
18 市民体育センター	松二丁目 6-30	22-2869	○	○
19 市民会館・中央公民館	里の杜一丁目 2-45	23-2434	○	○
20 総合体育館	里の杜一丁目 1-1	24-4831	○	○
21 五輪公園	里の野二丁目 3	15-7234	○	○
22 岩沼中学校	里の野二丁目 4-1	22-2704	○	○
23 五輪小学校	里の野小字 194-1	17-7792	○	○
24 矢野目地区中央集会所	下野崎字第 2-1		○	○
25 寺島公民館	寺島字第 75-1		○	○

◆ 洪水時の緊急避難場所

上記以外) 避難所と緊急避難場所

名称	住所
26 ヨークベニマル	大町二丁目 3-6
27 ヨークベニマル	藤原二丁目 4-10
28 ダイヤル岩沼店	藤原二丁目 1-5

緊急避難場所：災害による危険が切迫した状況で、生命の安全を確保するために一時避難するところ。安全が確保されたのちに必要に応じて避難所などに移動することになります。避難所：避難のための復旧するまでの間、避難生活をおくるための場所。



避難所の開設状況は、市のホームページ、エフエムいわぬまや助デジのデータ放送などでお知らせしています。避難の前にぜひ確認してください！！

◆ 福祉避難所

福祉避難所は、災害の状況によって2次的な避難所として開設されます。避難にあたっては必ず確認してください。

名称	住所	電話
1 ケーホーム	里の杜一丁目 2-6	25-2875
2 ケーホーム(あまのこみ)	大いこ一丁目 25-1	24-0715
3 しろたけくま	大いこ一丁目 25-2	25-2588
4 ケーホーム (ケルマアール)	中央三丁目 7-16	25-5009
5 ケーホーム (芳原付き賃貸)	中央三丁目 7-16	22-5039
6 ケーホーム	二色字第 206	25-6780
7 ケーホーム	五輪字中一丁目 1-1	25-5691
8 赤十字マリナーズ	里の野一丁目 7-1	25-2141
9 朝日マナーセンター	あさひ二丁目 5-2	25-5180
10 グループホーム あまのこみ	阿武隈一丁目 8-38	25-6650
11 ひとたけこみ	大町二丁目 3-4	24-0674
12 ひとたけこみ	大町一丁目 5-7-9	24-0374
13 ケーグループホーム ビーブル	藤原字第 30-12	25-8852
14 ユースハウスサポートセンター	藤原二丁目 6-10	22-1671

わが家の防災メモ

避難所	
緊急避難場所	町内
災害時の連絡先	町外
その他の連絡方法	

名前	生年月日	血液型	会社・学校等の電話番号

メモ

凡例

公設施設

- 消防団
- 自治会事務所
- 公民館
- 公民館分館
- 児童館
- 児童館分館
- 公民館
- 公民館分館

避難所

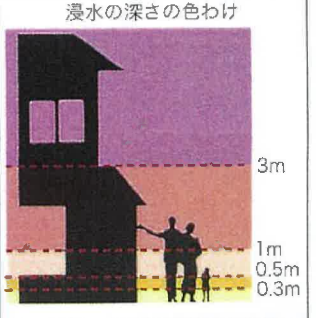
- △ 指定避難所(指定)
- △ その他の指定避難所
- △ 河川沿いの指定避難所

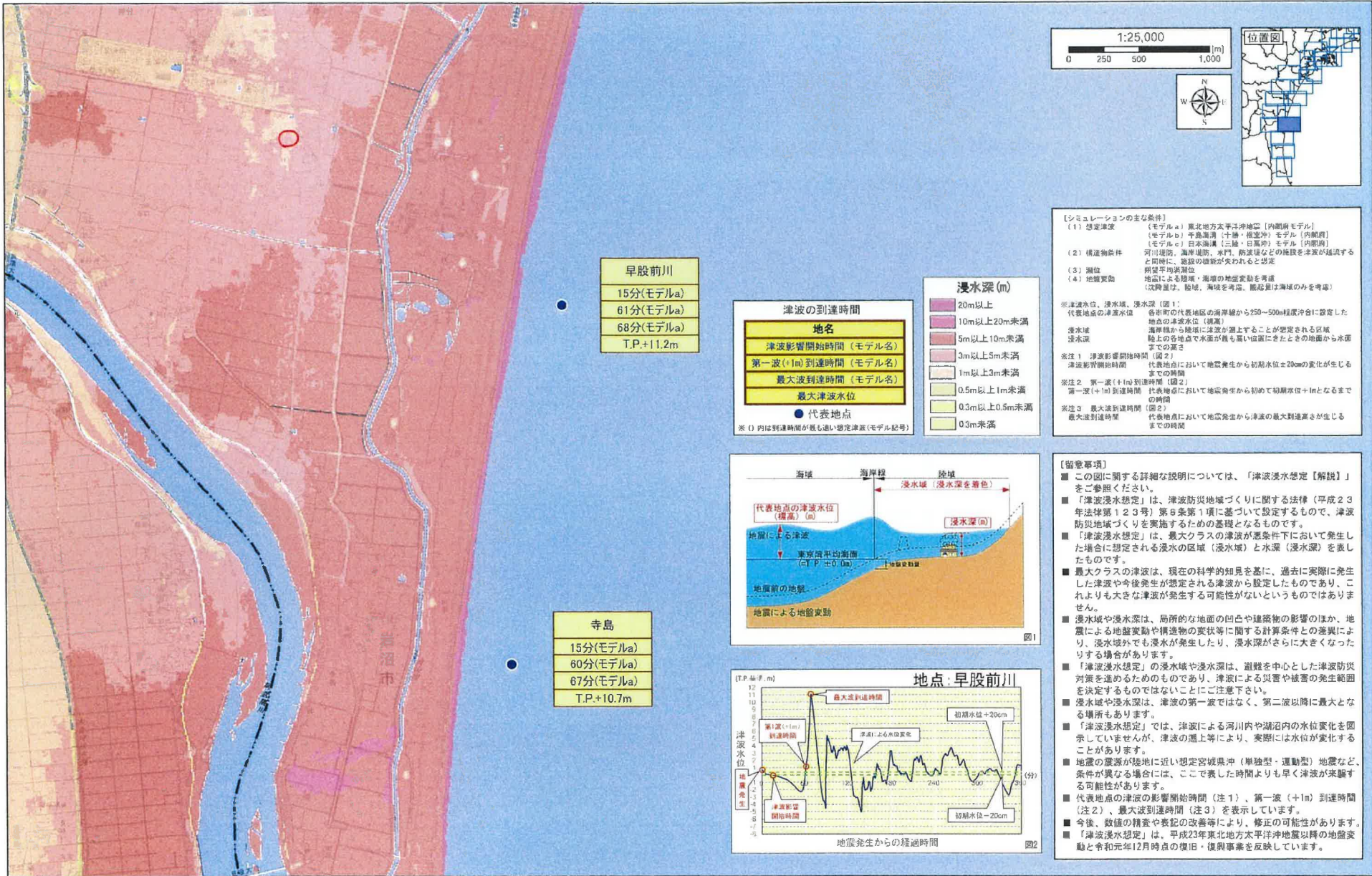
浸水想定区域

- 浸水想定区域(1日)
- 浸水想定区域(2日)
- 浸水想定区域(3日)
- 浸水想定区域(4日)
- 浸水想定区域(5日)
- 浸水想定区域(6日)
- 浸水想定区域(7日)
- 浸水想定区域(8日)
- 浸水想定区域(9日)
- 浸水想定区域(10日)

代表地点の浸水深さと浸水継続時間

代表地点	浸水深さ	浸水継続時間
五輪中学校	1.8m	69.4時間
総合体育館	0.7m	16.8時間





※この地図の作成に当たっては、国土地理院長の承認を得て、同院発行の電子地形図25000を複製した。(測量法に基づく国土地理院長承認(複製)R3JHf480、本製品を複製する場合には、国土地理院の長の承認を得なければならない。)