



仙台市岩切羽黒前利府町神谷沢土地区画整理事業

土地利用計画図

R2街区

利府町
仙台市

利府町
仙台市

名 称	
戸建住宅地	
街区公園	
調整池	
歩行者専用道路	
その他	
道路 (幅12, 7.5, 6m)	
公益施設用地	
造成緑地 (管理通路含む)	
自然緑地	
境 界	
現行政界	
新行政界	

事業名	仙台市岩切羽黒前利府町神谷沢土地区画整理事業		
図 面 名	土地利用計画平面図		
縮 尺	A1 - 2/11,000 A2 - 2/11,000	図面番号	3
年 月 日	令和 年 月 日		
設計会社名			
事業者名	仙台市岩切羽黒前利府町神谷沢土地区画整理組合		



保留地明細図 (街区番号-R 2)

街区番号 (街区番号)

保留地明細図 (保留地明細図)

想定駐車スペース

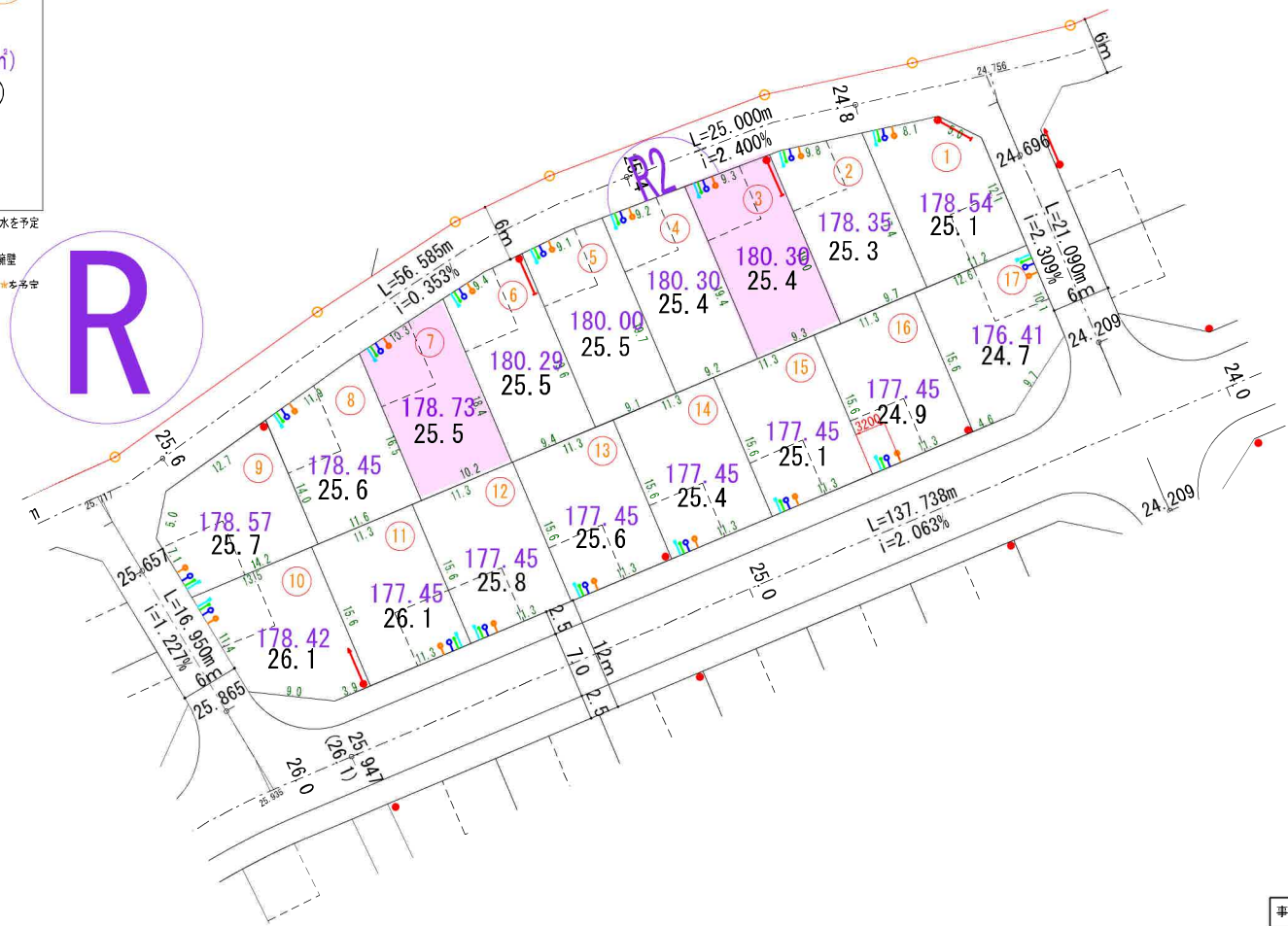
区画面積 (㎡)
宅盤高 (m)

区画寸法 (m)

※宅地取付管は、水道、ガス、雨水、汚水を予定

コンクリート擁壁

※空堀助付管付



R

街区番号 (R2)

事業名	仙台市若切羽黒前利府町神谷沢土地区画整理事業		
図面名	保留地明細図 (利府-2)		
縮尺	S=1:250 (A1)	図面番号	
年月日	令和 年 月 日		
設計会社名			
事業者名	仙台市若切羽黒前利府町神谷沢土地区画整理組合		

上水道計画平面図 (2)



R2街区

利府町
仙台市

事業名	仙台市岩切羽黒瀬利府町神谷沢土地区画整理事業		
図面	上水道計画平面図(利府-2)		
縮尺	S=1:600(A1) S=1:1200(A3)	図面番号	41-2
年月日	令和 年 月 日		
設計会社名			
事業者名	仙台市岩切羽黒瀬利府町神谷沢土地区画整理組合		

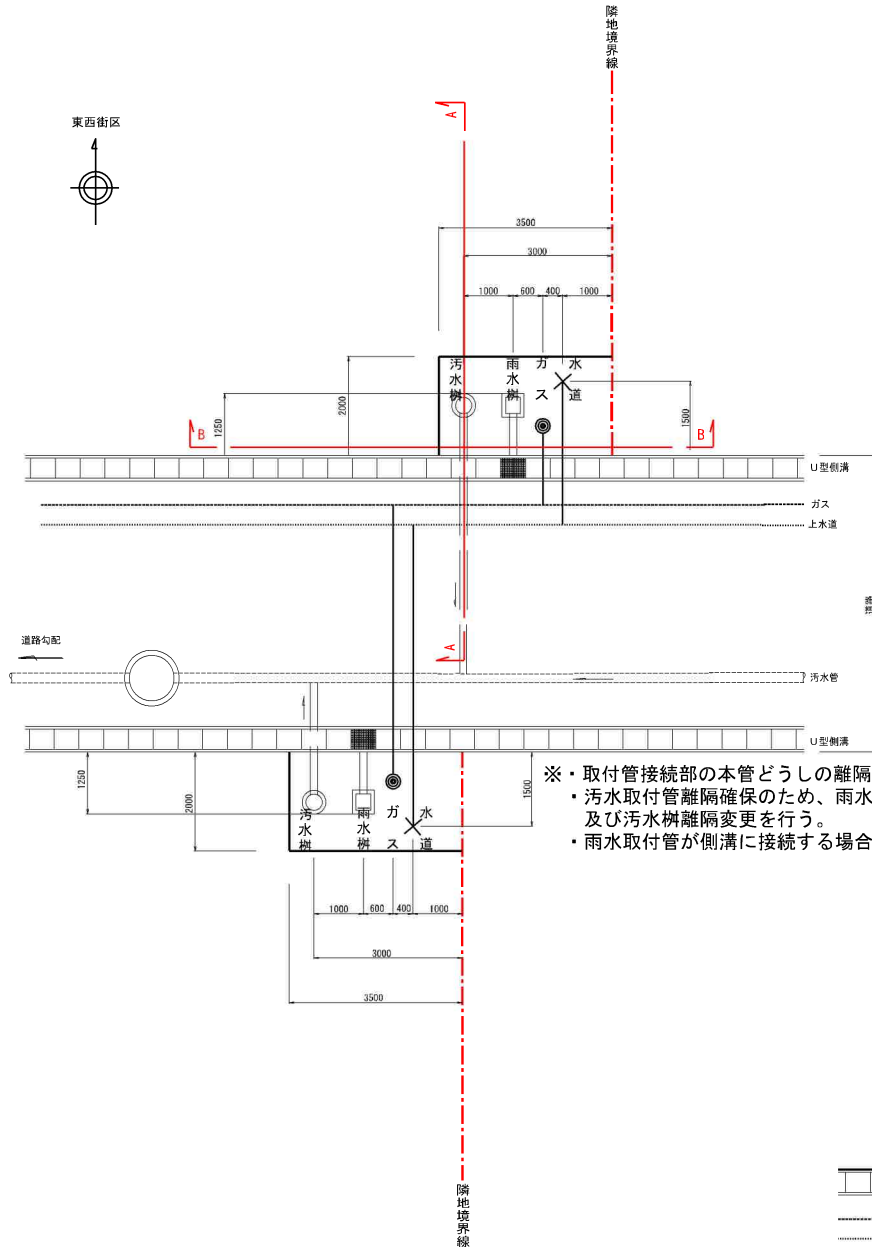


R2街区

事業名	山台市岩切羽黒瀬川府町神谷土地区画整理事業		
図面	污水排水計画平面図(利府-2)		
縮尺	S=1:500(A1) S=1:1000(A3)	図面番号	1-2-2
年月日	令和 年 月 日		
設計会社名			
事業者名	山台市岩切羽黒瀬川府町神谷土地区画整理組合		

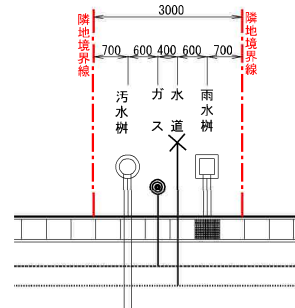
宅内桝等配置標準図

〈利府町神谷沢〉 S=1:50

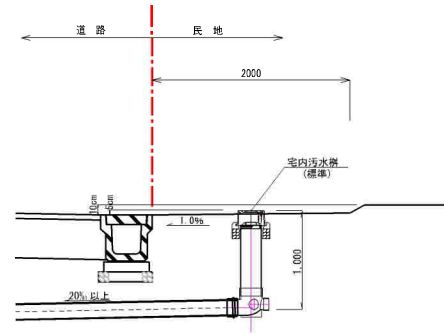


- ※・取付管接続部の本管どうしの離隔1.0mを確保。
- ・汚水取付管離隔確保のため、雨水桝・汚水桝配置入れ替え及び汚水桝離隔変更を行う。
- ・雨水取付管が側溝に接続する場合、グレーチング蓋を設置する。

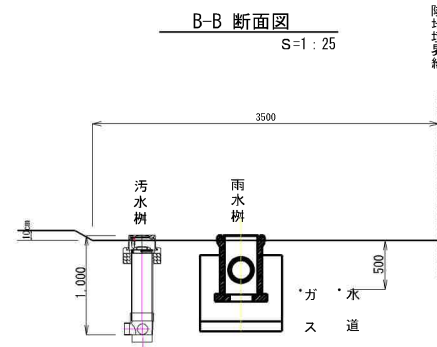
〈旗竿宅地W=3m〉



A-A 断面図
S=1:25



B-B 断面図
S=1:25



凡例



〈利府町神谷沢〉

事業名	仙台市地籍情報利府町神谷沢地区地籍整理事業		
図面名	宅内桝等配置標準図		
縮尺	図示	図面番号	22
年月日	令和 年 月 日		
設計会社名			
事業者名	仙台市地籍情報利府町神谷沢地区地籍整理株式会社事業課		



仙台市岩切羽黒前利府町神谷沢土地区画整理事業

道路計画平面図

R2街区

利府町
仙台市

利府町
仙台市

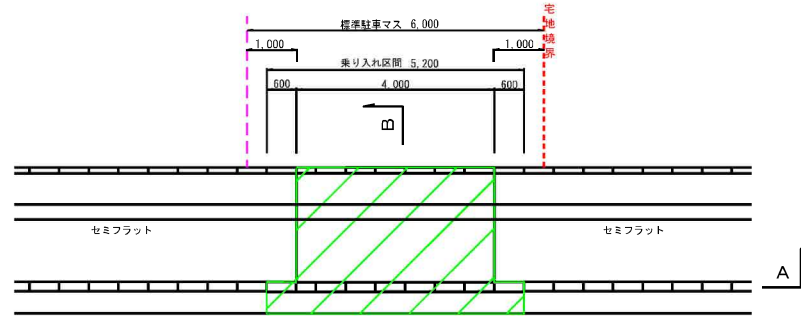
事業名	仙台市岩切羽黒前利府町神谷沢土地区画整理事業		
図面名	道路計画平面図		
縮尺	A1 = 5:1 (1/500) A2 = 5:1 (1/250)	図番	5
年月日	令和 年 月 日		
設計会社名			
事業者名	仙台市岩切羽黒前利府町神谷沢土地区画整理組合		

道路施設構造図 (4)

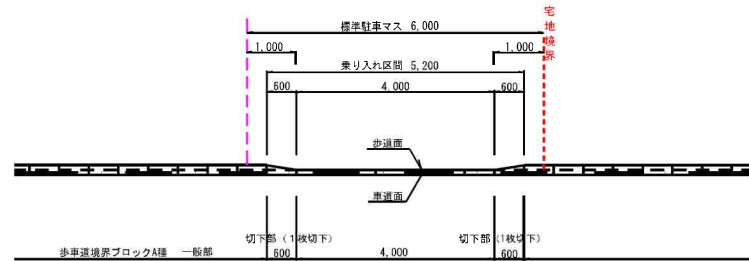
〈仙台市羽黒前〉

車両乗り入れ詳細図 (セミフラット)

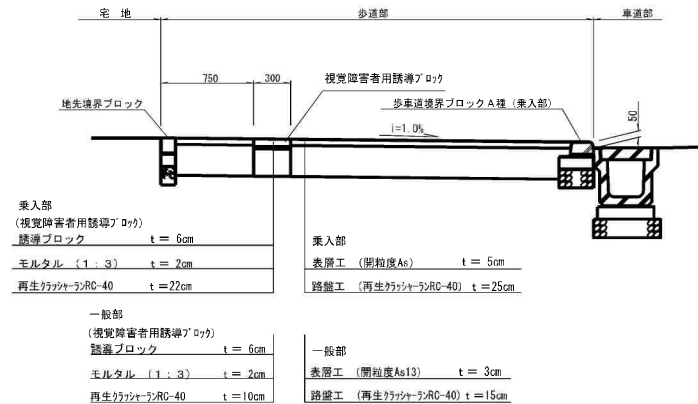
平面図
S=1:50



補強範囲
A - A'
S=1:50

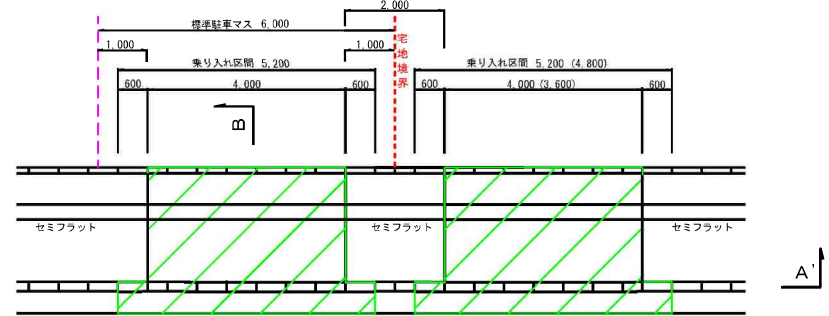


B - B
S=1:20

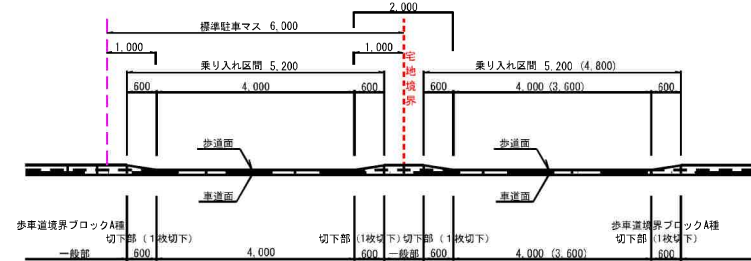


2宅地連続車両乗り入れ詳細図 (セミフラット)

平面図
S=1:50

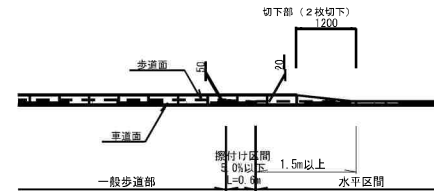


補強範囲
A' - A'
S=1:50



交差点部擦付け詳細図 (セミフラット)

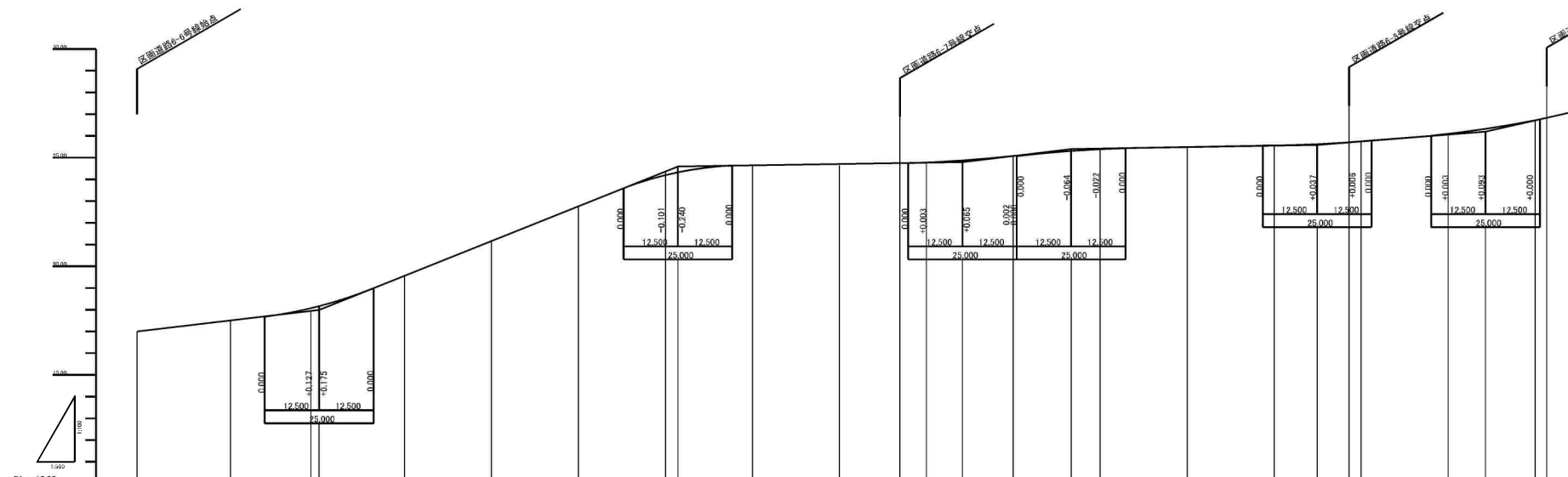
S=1:50



〈仙台市羽黒前〉

事業名	仙台市羽黒前羽黒町羽黒神谷土地区画整理事業		
図面名	道路施設構造図 (4)		
縮尺	S=1:50 (A1) S=1:100 (A3)	図面番号	12-4
年月日	令和 年 月 日		
設計会社名			
事業者名	仙台市羽黒前羽黒町羽黒神谷土地区画整理組合		

区画道路6-6号線(1) W=6m



勾配	17.800	i=2.368% L=41.890m		18.000	i=8.000% L=82.500m		24.600	i=0.306% L=63.431m		24.800	i=2.400% L=23.000m		25.400	i=0.353% L=56.385m		25.600	i=1.650% L=38.717m		26.800
盛土																			
切土																			
新道高	17.800			18.175			24.560		24.756	24.865		25.336		25.637	25.723		26.583	26.834	
地盤高																			
追加距離	0.000	20.000	40.000	41.890	60.000	80.000	120.000	124.380	175.406	180.000	188.811	200.000	214.811	271.386	278.965	280.000	300.000	310.113	320.000
単距離	+0.000	+20.000	+20.000	+1.890	+18.120	+20.000	+20.000	+4.380	+15.436	+6.265	+8.811	+10.189	+14.811	+6.697	+7.570	+1.034	+20.000	+10.105	+9.887
測点	BP	No.1	No.2	No.3	No.4	No.5	No.6	No.7	No.8	No.9	No.10	No.11	No.12	No.13	No.14	No.15	No.16		
曲線																			
片勾配	-2.0%																		


事業名	仙台市昭陽区高根利根町神宮土地区画整理事業		
図面名	道路縦断面 (9-6) (1/2)		
縮尺	W=1/100 (A1) H=1/500 (A1)	図面番号	10-7
年月日	令和 年 月 日		
設計会社名			
事業名	仙台市昭陽区高根利根町神宮土地区画整理事業		

ガス計画図



R2街区

凡 例

記号	名称
	PE200
	PE 75
	事業区域界

事業名	仙台市宮城野区新井町神谷沢土地区画整理事業		
図面名	ガス計画図		
縮尺	A1 - 2/1:1000 A3 - 5/1:3000	図面番号	53
年月日	令和 年 月 日		
設計会社名			
事業者名	仙台市宮城野区新井町神谷沢土地区画整理組合		