

分筆計画図

所在：名取市名取が丘二丁目



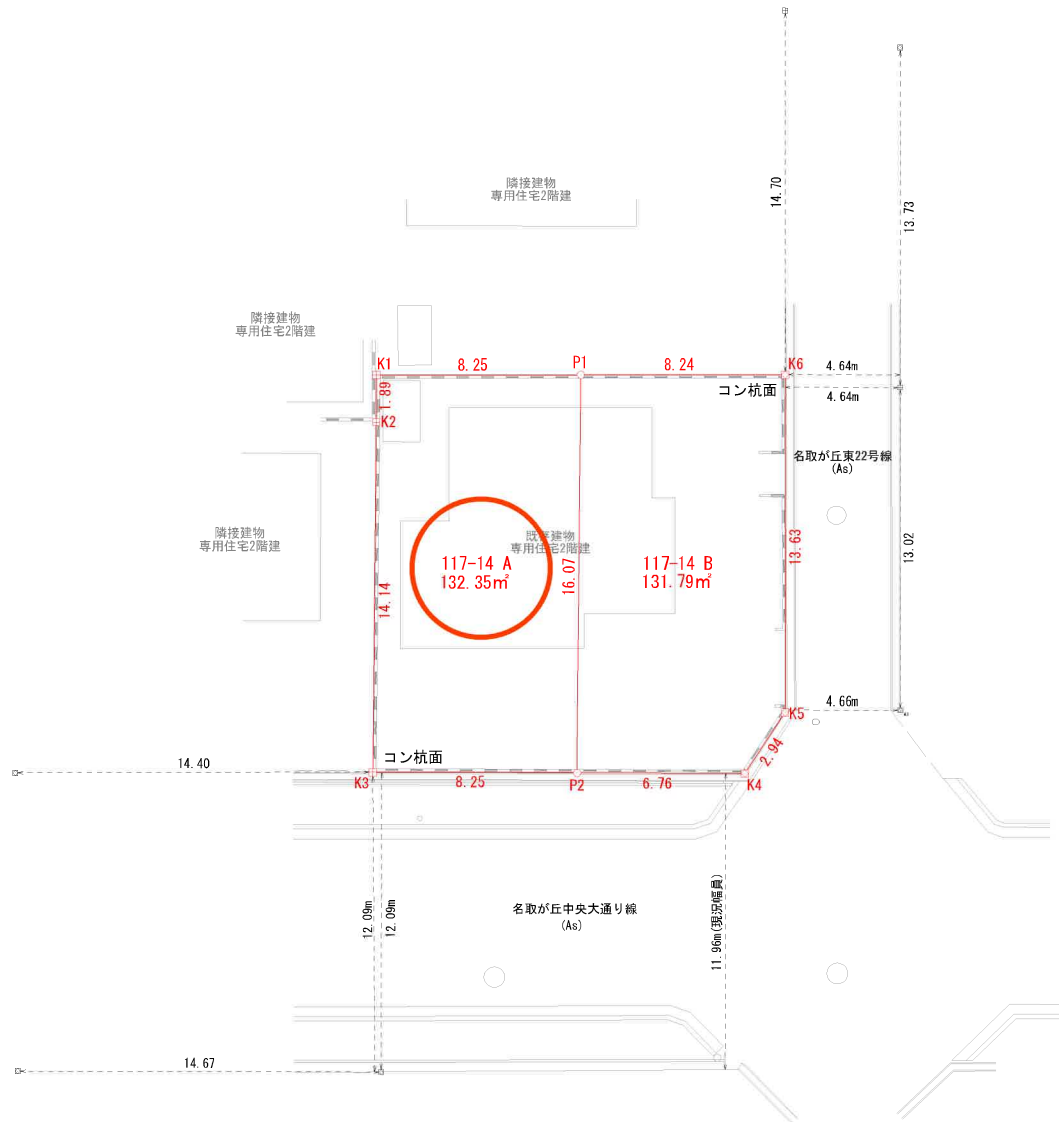
S=1 : 200

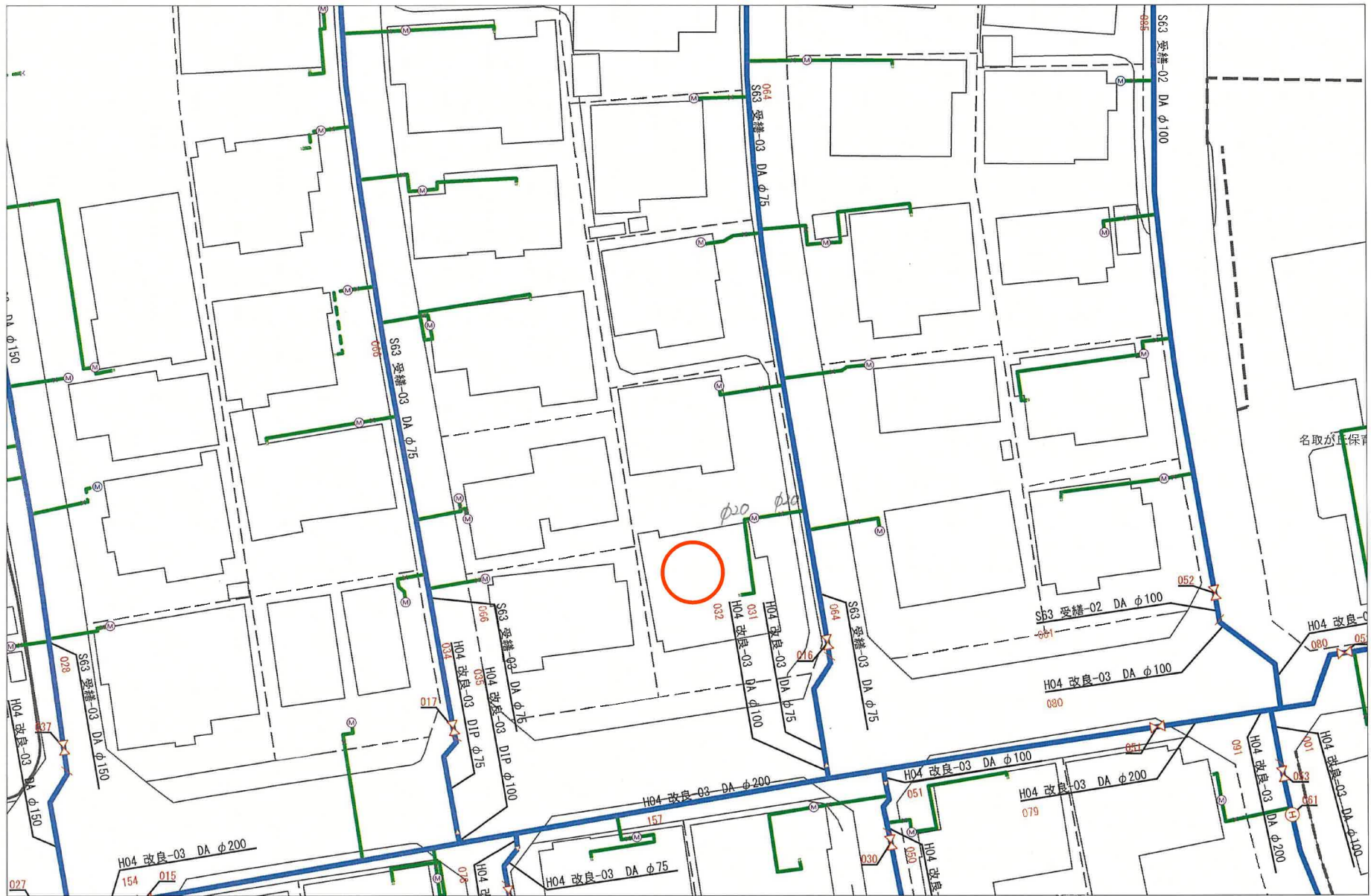
求積表

地番		117-14 A		
NO	Xn	Yn	Xn - (Yn+1 - Yn-1)	距離
P1	-204586.915	4053.917	-2165143.321445	16.070
P2	-204602.799	4056.358	1167258.968295	8.250
K3	-204604.103	4048.212	2103739.387046	14.143
K2	-204590.122	4046.076	498586.127314	1.898
K1	-204588.248	4045.775	-1604176.452568	8.250
合計			264.708642	
合計面積			132.3543210	
地積			132.35	m ²

地番		117-14 B		
NO	Xn	Yn	Xn - (Yn+1 - Yn-1)	距離
P1	-204586.915	4053.917	1166145.415500	16.070
P2	-204602.799	4056.358	-1867000.540875	6.769
K4	-204601.729	4063.042	-1613489.234894	2.942
K5	-204599.044	4064.244	201325.459296	13.638
K6	-204585.582	4062.058	2112755.305314	8.249
合計			-263.595659	
合計面積			131.7978295	
地積			131.79	m ²

筆界点	境界標の種類
田	コンクリート杭
⊗	金属 鉄
⊠	金属プレート標
⊞	プラスチック杭
○	計算点
△	測量多角点



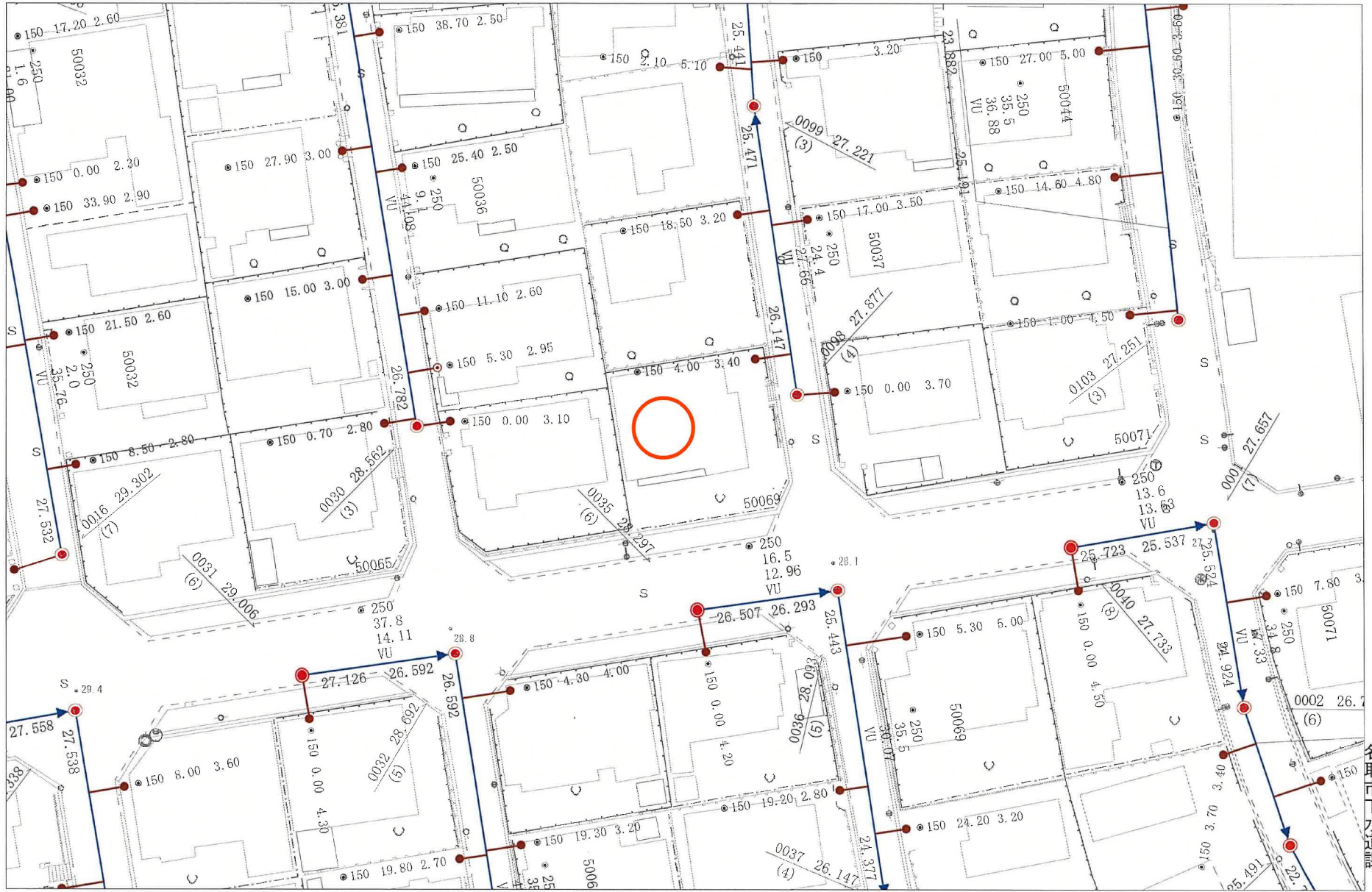


名取市水道事業所

出力年月日：2024年08月30日 15時02分08秒



(注意) この配管図は推定を含むものであり、実際の状況と異なる場合があります。
 また、給水装置は所有者の届出に基づくものであり、その内容を保証するものではありません。



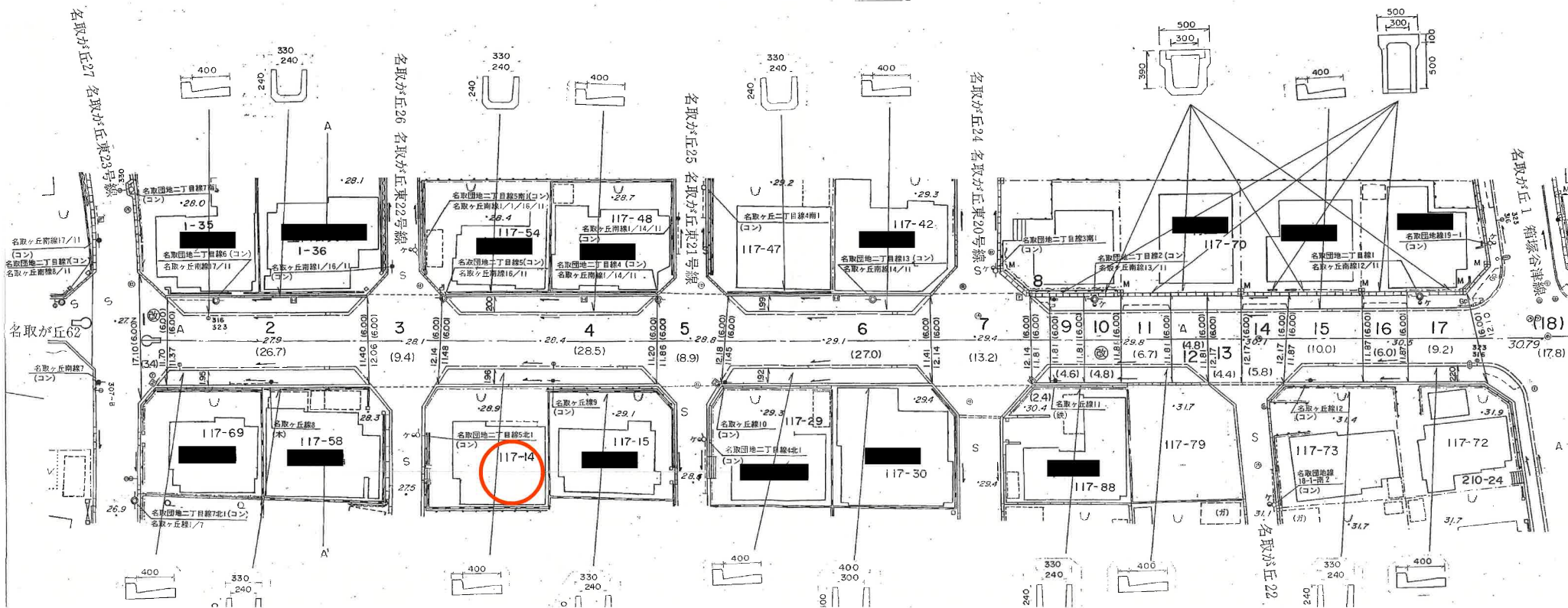
名取市下水道課

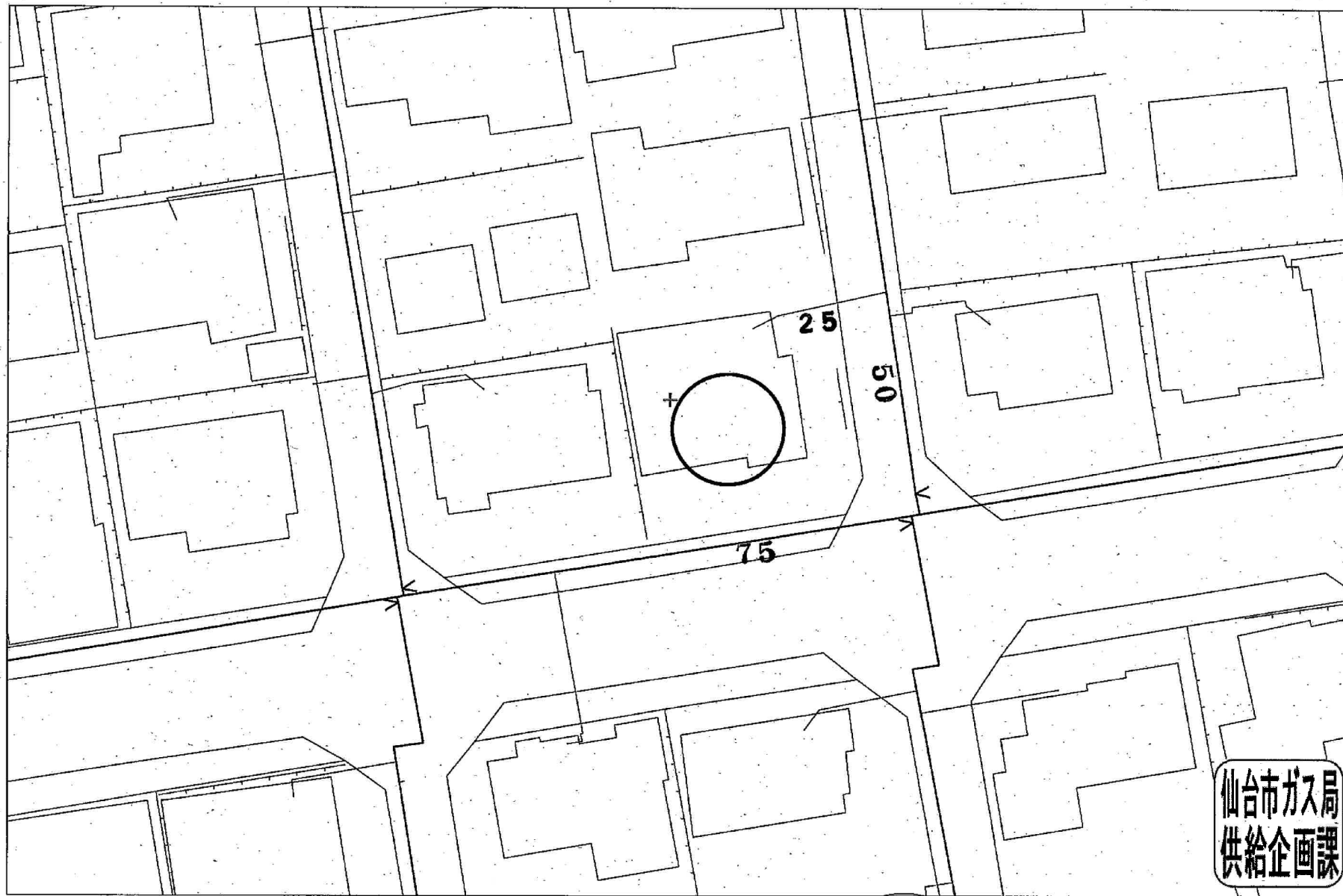


この写しは参考資料としてお使いください。
 また利用によって発生した損害等について、
 名取市は一切の責任を負いません。
 令和6年08月30日 名取市下水道課

名取が丘

(名取が丘二丁目)





受付番号：F- 5769

この図面は実際と異なる場合があるため十分注意して使用してください

2024年10月25日