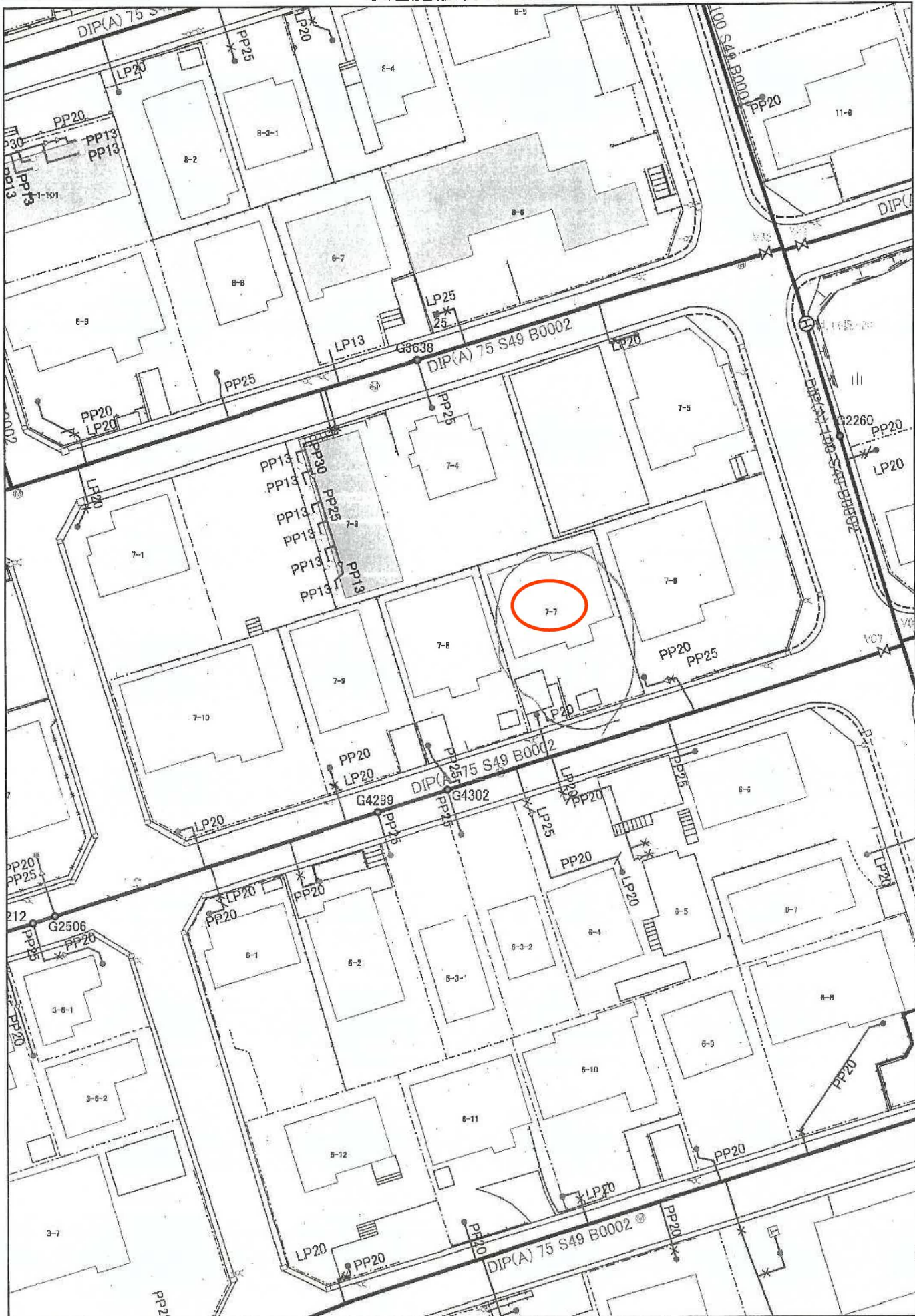


(注) 国土交通省国土院が公表した座標補正パラメータ (tchokutaibicuiyouuki2011.par) による修正がされています。

地番区域見出し
杉の入1丁目

請求部	所在	塩竈市杉の入一丁目		地番	10番45	
出方尺	1/500	精度区分	中二	座標系	番号又は記号	分類
作成年月日	昭和61年2月	備付年月日	(原図)	昭和63年4月14日	補記項	種類
						地籍図

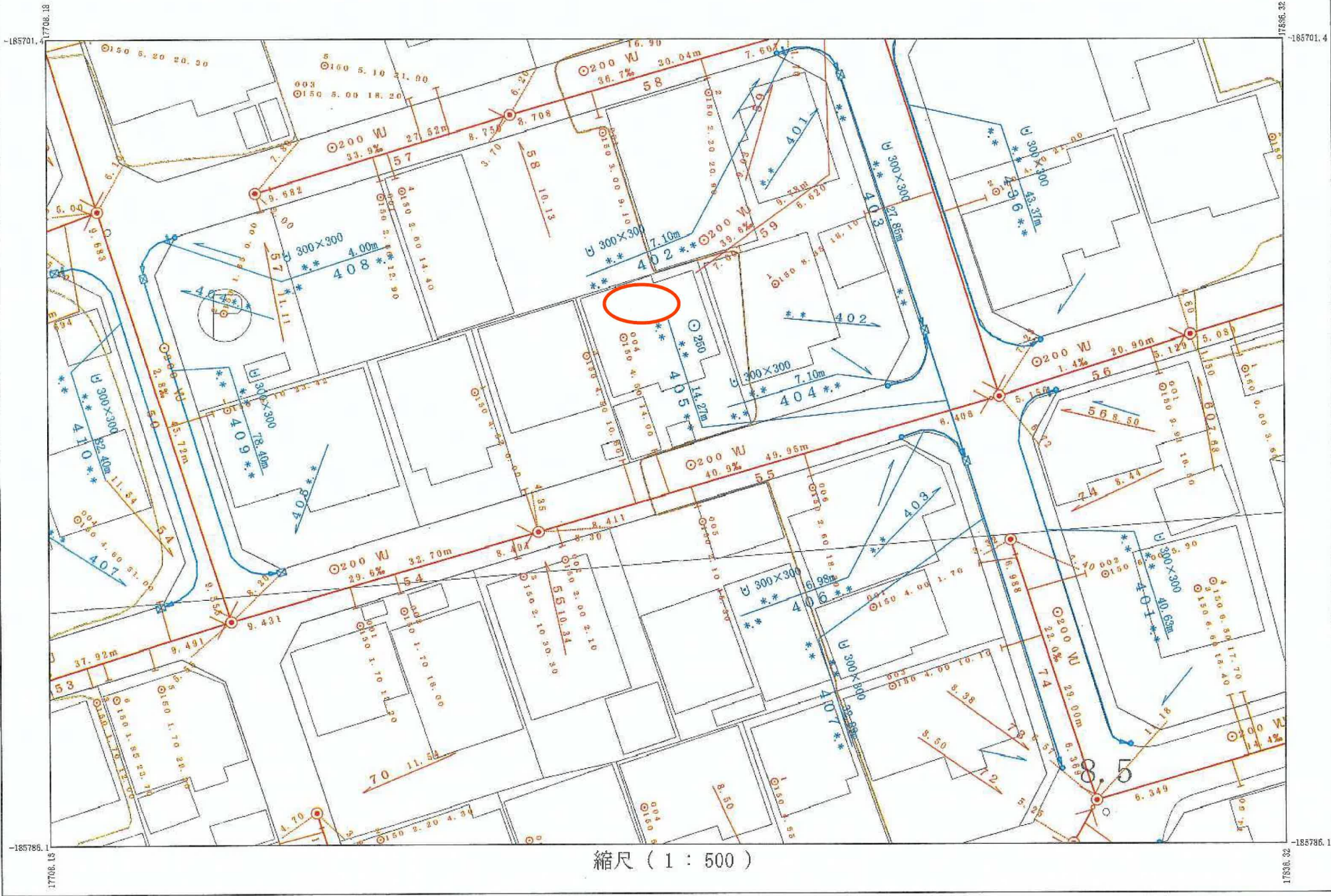


この地図は、水道施設の概況確認の資料であり、管路の正確な位置や口径を証明するものではありません。不動産売買や契約等の際は必ず現況を確認してください。

1:500

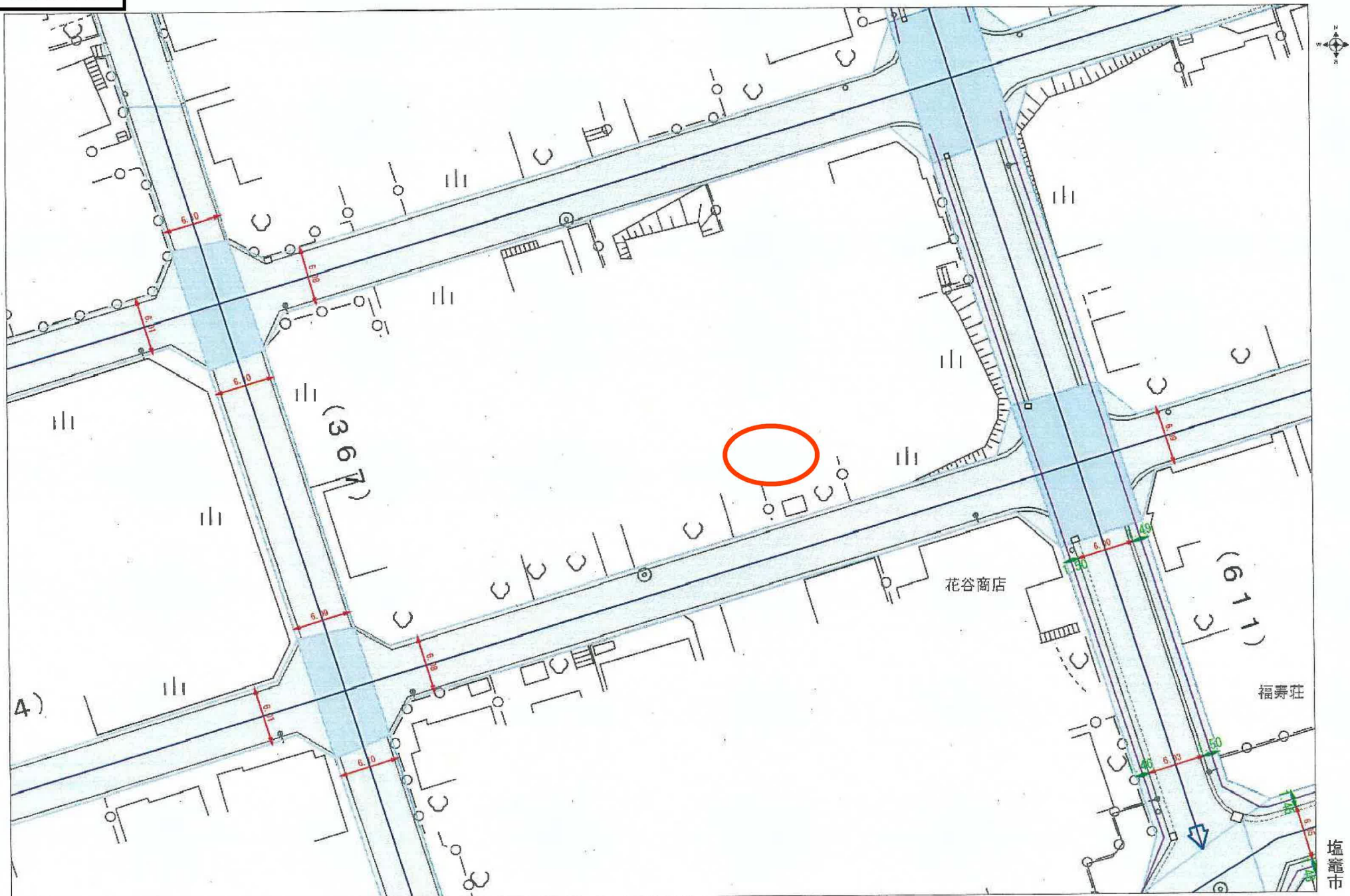
塩竈市上下水道部

下水道図面




縮尺 (1 : 500)

道路台帳



2024年11月26日



塩籠市