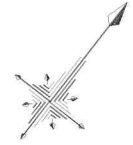
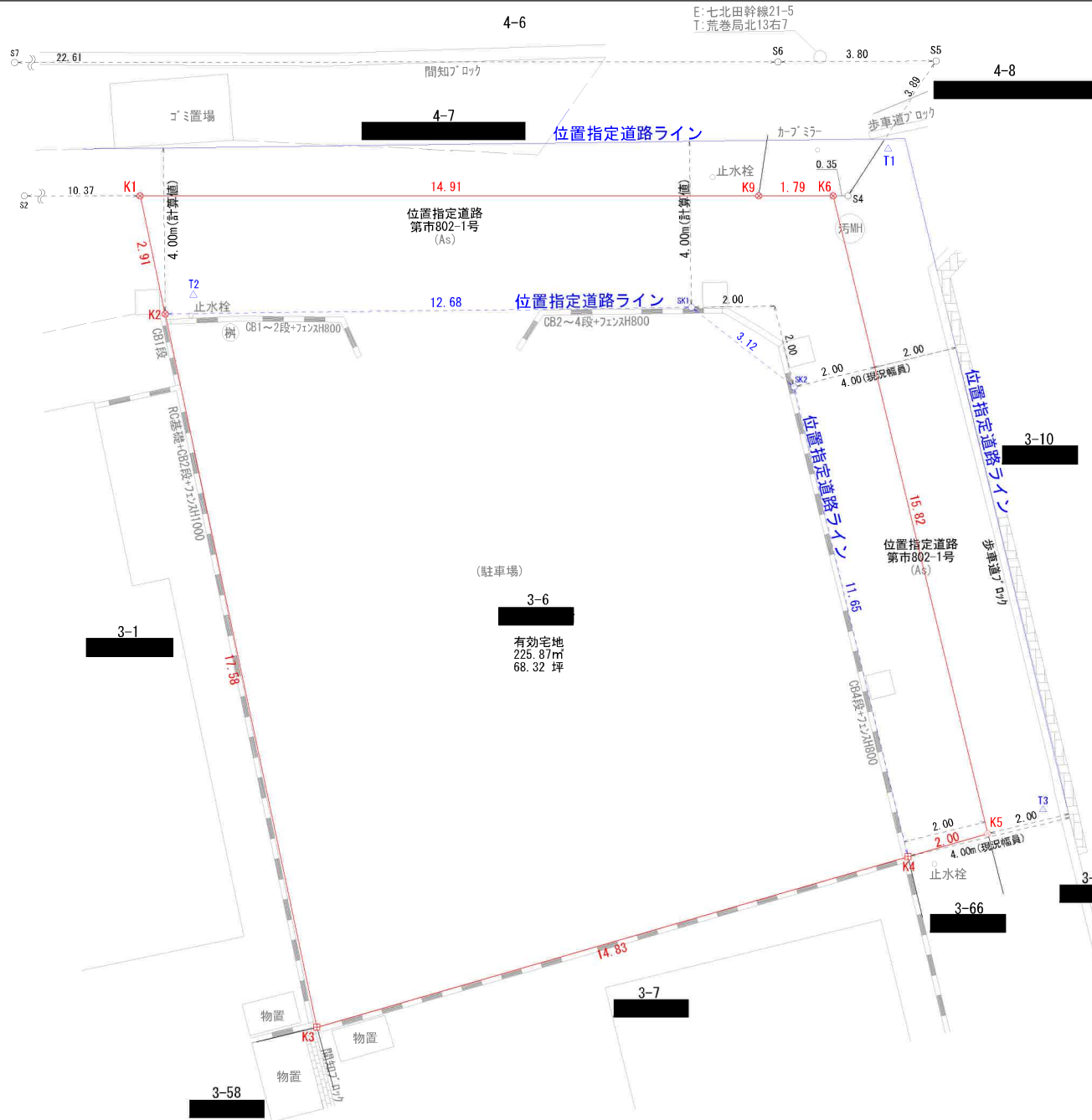


現況実測平面図

所在：仙台市青葉区北根一丁目



S=1 : 100



求積表

地番	3-6		Xn · (Yn+1 - Yn-1)	距離
NO	Xn	Yn		
K1	-189537.223	3614.054	1806100.197967	2.912
K2	-189539.097	3616.283	-2973678.892833	17.585
K3	-189550.413	3629.743	-4201195.353732	14.832
K4	-189538.404	3638.447	-1872449.893116	2.002
K5	-189536.783	3639.622	2127171.315609	15.824
K6	-189526.950	3627.224	2617367.179500	1.791
K9	-189528.052	3625.812	2496084.444840	14.912
合計			-601.001765	
合計面積			300.5008825	
地積			300.50	m ²

筆界点	境界標の種類
田	コンクリート杭
◎	金属 鉄
⊠	金属プレート標
⊞	プラスチック杭
○	計算点
△	測量多角点

4-6

E:七北田幹線21-5
T:荒巻局北13右7

4-8

4-7

位置指定道路ライン

位置指定道路
第市802-1号
(As)

位置指定道路ライン

位置指定道路
第市802-1号
(As)

3-10

(駐車場)

3-6

有効宅地
225.87m²
68.32坪

3-1

3-11

3-66

3-7

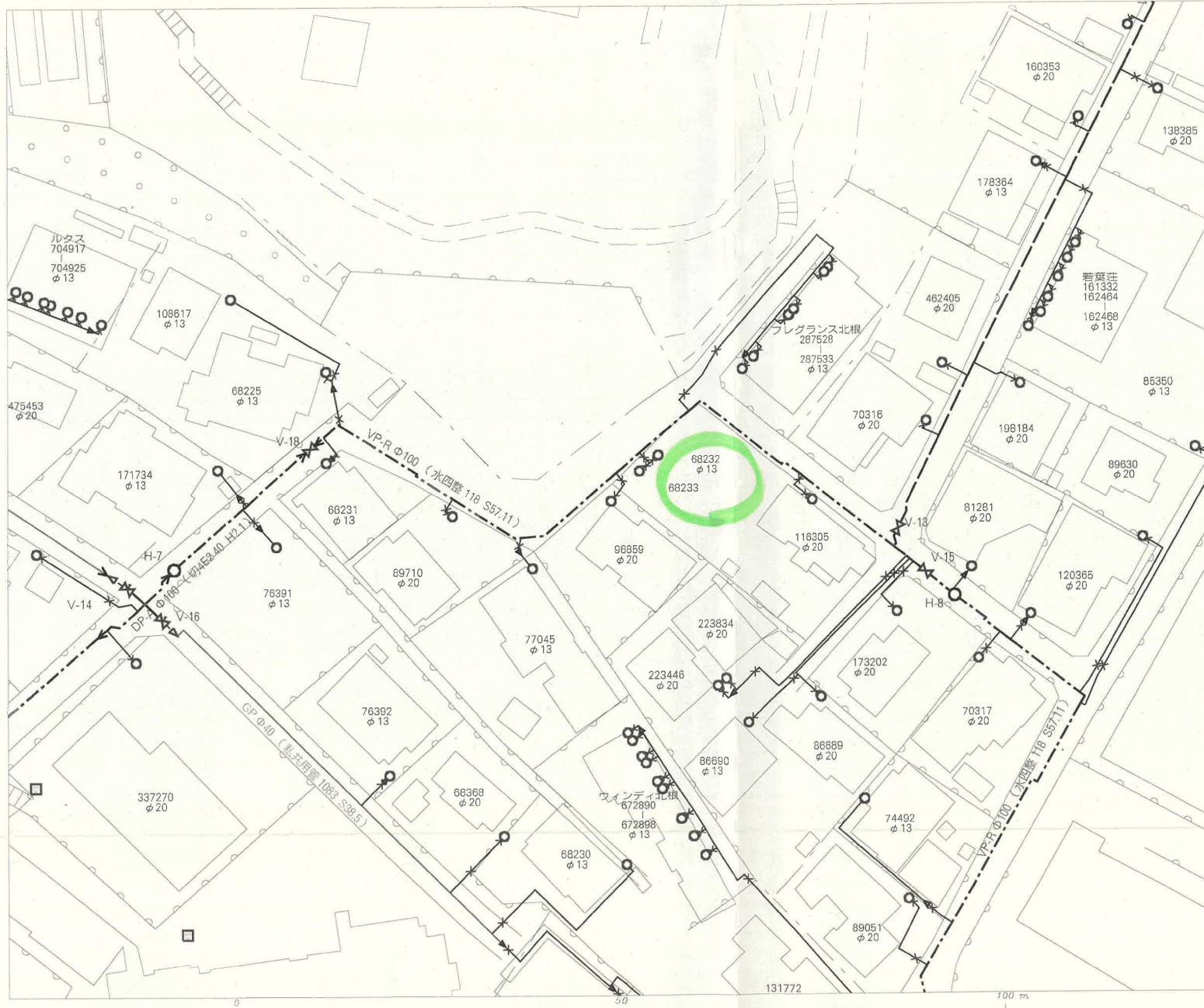
3-58

イ 1-155 ハ 1-65 ホ 1-156
 ロ 1-154 ニ 1-93



請求部	所在	仙台市青葉区北根一丁目			地番	3番6			
出力尺	1/600	精度分		座標系 番号又は 記号	分類	地図に準ずる図面		種類	旧土地台帳附属地図
作成年月日	明治19年			備付年月日 (原図)		補記事項			

仙台市水道局 戸番図



名称	表示
仕切弁	
消火栓	
空気弁	
片落管	
メータ	
止水栓	
キャップ	
管径	線種
400mm 以上	
350mm	
300mm	
250mm	
200mm	
150mm	
100mm	
75mm	
50mm	
50mm 未満	

・本図面は、維持管理を目的とした水道の給配水管情報の図面となります。掲載情報が現地と異なる場合がありますので、この情報とは別に現地での調査を実施してください。

・なお、本図面の利用により生じた損害や不利益、また第三者との間に生じた紛争については、水道局は一切責任を負いません。

・地図及びそれに関する情報は、著作権法等により保護されています。無断複製、改変等はできません。

・仙台市、多摩城市、利府町、七ヶ浜町、名取市、川崎町地形図について
測量法に基づき国土地理院長承認（使用）R 3JH 228

仙台市水道局 戸番図	
縮尺	1:500
出図年月日	令和5年9月11日



仙台市下水道施設平面図

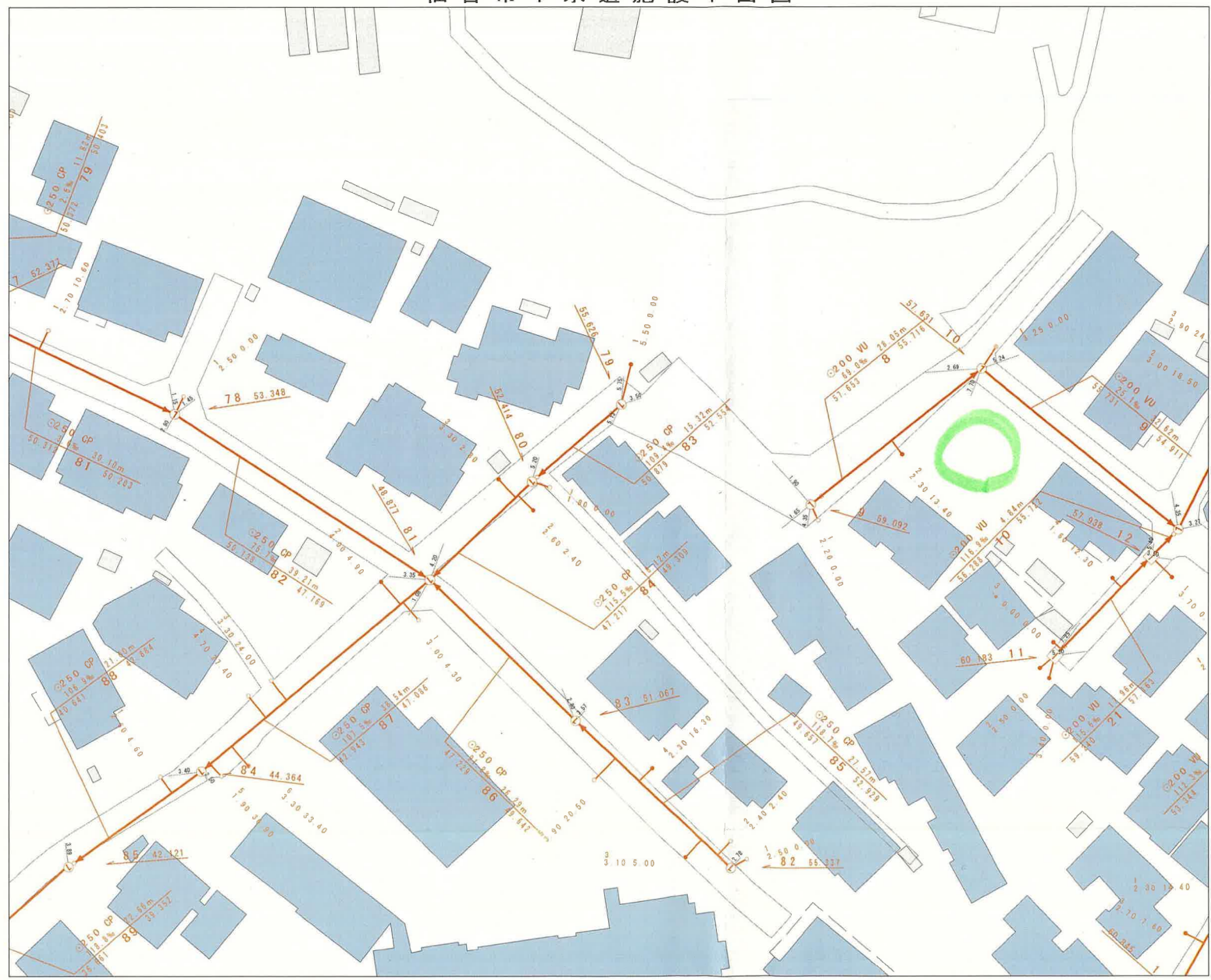
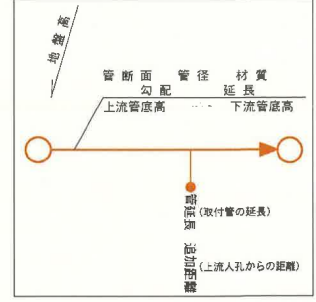


1. 本図面は、下水道改良工事や道路工事等により、現況と整合しない場合があります。詳細については現地での確認をお願いします。
2. 当局の許可なく複製することを、禁じます。


凡 例

	合 流 区 域
	合 流 施 設
	汚 水 施 設
	雨 水 施 設

下水道施設データ



縮尺 1:500



仙台市建設局

2023年9月11日 出図

NO 802 道路の位置の指定申請書

建築基準法第42条第1項第5号の規定により道路の位置の指定を申請します。

この申請書及び添付図書に記載の事項は事実と相違ありません。
昭和33年7月12日

仙台市長 殿

申請者住所氏名

指定を受ける道路の位置

位市北根南里3. 月 1037

土地所有権の任

管理者の住所氏名

表用者の住所氏名

申請の事由

土地を譲ります

図面の符合	道路の幅員	道路の長さ	備考
①	4.00	26.00	
②	4.00	28.40	
③	4.00	29.00	
④	4.00	27.00	

その他関係事項

市・町・村受付欄

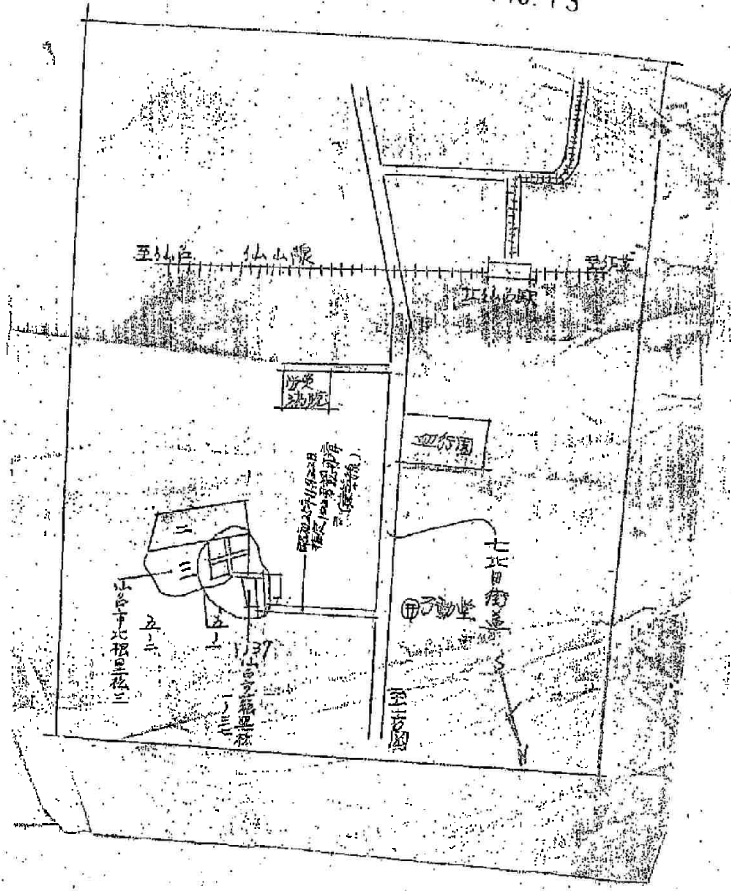
仙台市役所
33.7.12
建設課
2204

道路指定通知
昭和三十三年七月十二日
第八〇二号
仙台市

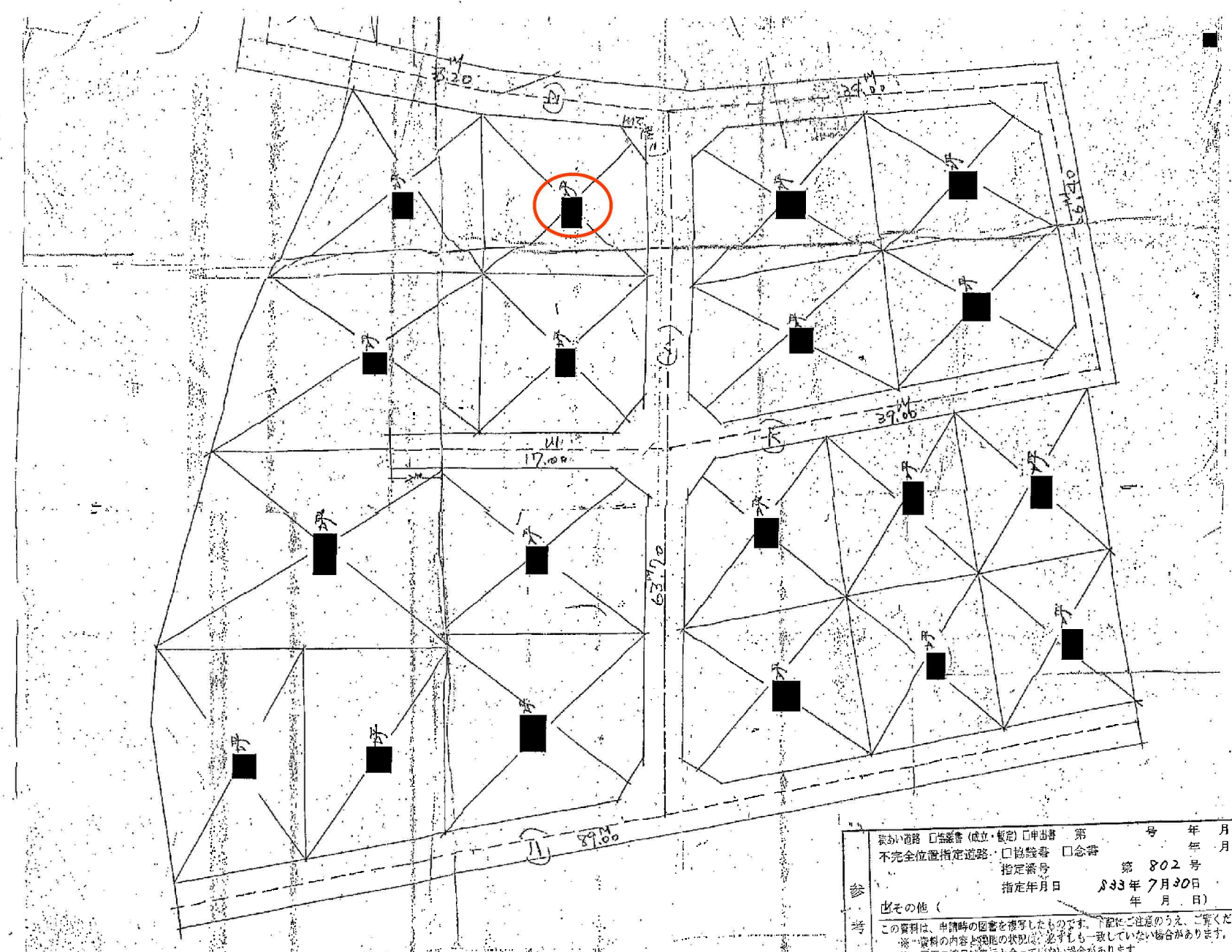
NO 802

袋あい道路 新設 (成立・暫定) 申請等 第 号 年 月 日
不完全位置指定道路 協議書 念書 第 号 年 月 日
指定番号 第 802 号
指定年月日 昭和33年7月30日
その他 (年 月 日)
この資料は、申請書の図面を複写したものです。下記にご注意のうえ、ご覧ください。
※ 資料の内容と現地の状況は、必ずしも一致していない場合があります。
※ 図面の縮尺は表示と合っていない場合があります。
年 月 日 青葉区街並み形成課

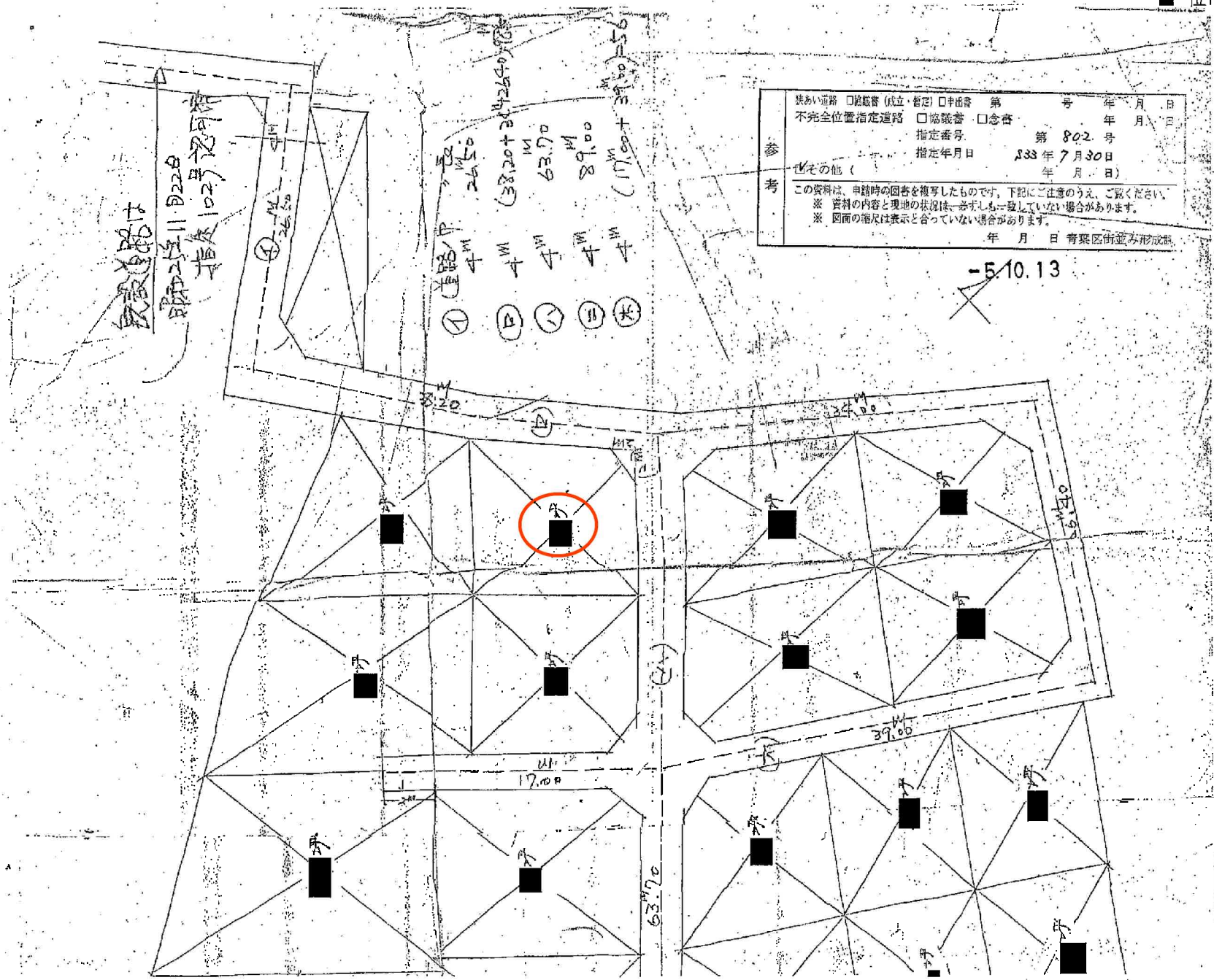
5.10.13



■ 位市第802号



参 考	<input type="checkbox"/> 狭い道路 <input type="checkbox"/> 協議書 (成立・撤回) <input type="checkbox"/> 申出書 第 号 年 月 日 <input type="checkbox"/> 不完全位置指定道路 <input type="checkbox"/> 協議書 <input type="checkbox"/> 念書 年 月 日 指定番号 第 802 号 指定年月日 2013 年 7 月 30 日
	その他 () 年 月 日 青葉区街並み形成課
	この資料は、申請時の図書を複写したものです。下記にご注意のうえ、ご覧ください。 ※ 資料の内容と現地の状況と必ずしも一致していない場合があります。 ※ 図面の縮尺は表示と合っていない場合があります。
	年 月 日 青葉区街並み形成課 -5.10.13



参 考	狭い道路 <input type="checkbox"/> 踏越書 (成立・暫定) <input type="checkbox"/> 中出書 第 号 年 月 日
	不完全位置指定道路 <input type="checkbox"/> 協議書 <input type="checkbox"/> 念書 第 号 年 月 日
	指定番号 第 802 号
	指定年月日 33 年 7 月 30 日
その他 (年 月 日)	
この資料は、申請時の図書を複写したものです。下記にご注意のうえ、ご覧ください。	
※ 資料の内容と現地の状況は、必ずしも一致していない場合があります。	
※ 図面の縮尺は表示と合っていない場合があります。	
年 月 日 青葉区南並み形成部	

-5.10.13

住所 不詳 参考	図書の冊数 冊数 冊数	発行年 年 年	発行月 月 月	発行日 日 日
----------------	-------------------	---------------	---------------	---------------

1933年7月30日
 指定年月日

図書の冊数
 冊数
 冊数

この資料は、申請時の状態を写したもので、正確な状態を反映していません。
 ※ 資料の内容と実際の冊数は、必ずしも一致していない場合があります。
 ※ 図書の冊数は、申請時と異なる場合があります。

5.10.13

