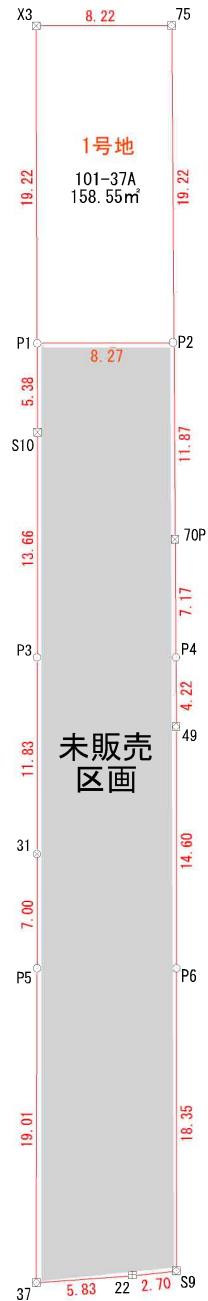


分筆計画図

所在：仙台市太白区東郡山二丁目



S=1 : 300

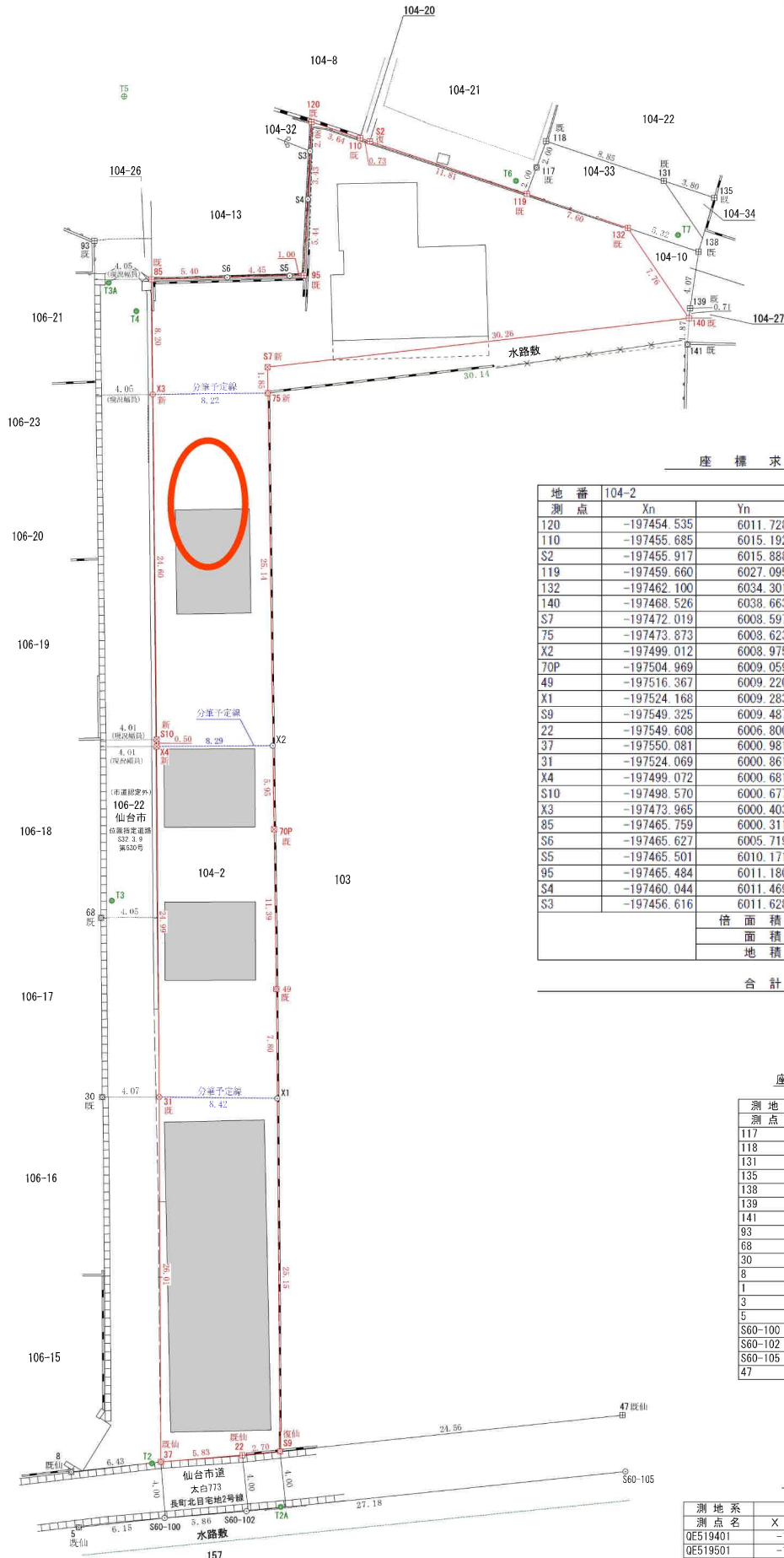


求積表

地番	101-37A			
NO	Xn	Yn	Xn · (Yn+1 - Yn-1)	距離
X3	-197473.965	6000.403	1580976.563790	19.223
P1	-197493.187	6000.617	-1676519.664443	8.276
P2	-197493.094	6008.892	-1581129.710564	19.223
75	-197473.873	6008.623	1676355.707897	8.221
合計			-317.103320	
合計面積			158.5516600	
地積			158.55	m²

筆界点	境界標の種類
田	コンクリート杭
⊗	金属 鉄
⊠	金属プレート標
⊞	プラスチック杭
○	計算点
△	測量多角点

実測平面図



座標求積表

地番	104-2			
測点	X _n	Y _n	(X _{n+1} - X _n)Y _n	距離
120	-197454.535	6011.728	5996.918768	3.64
110	-197455.685	6015.192	-8312.995344	0.73
S2	-197455.917	6015.888	-23913.154800	11.81
119	-197459.660	6027.095	-37265.528385	7.60
132	-197462.100	6034.301	-53500.112666	7.76
140	-197468.526	6038.663	-59897.498297	30.26
S7	-197472.019	6008.597	-32127.968159	1.85
75	-197473.873	6008.623	-162190.760639	25.14
X2	-197499.012	6008.975	-186855.086600	5.95
70P	-197504.969	6009.059	-104287.218945	11.39
49	-197516.367	6009.220	-115371.014780	7.80
X1	-197524.168	6009.283	-198053.949114	25.15
S9	-197549.325	6009.487	-152881.349280	2.70
22	-197549.608	6006.800	-4541.140800	5.83
37	-197550.081	6000.981	153259.053759	26.01
31	-197524.069	6000.861	306097.918749	24.99
X4	-197499.072	6000.681	153011.364819	0.50
S10	-197498.570	6000.677	150658.997439	24.60
X3	-197473.965	6000.403	196879.222833	8.20
85	-197465.759	6000.311	50030.593118	5.40
S6	-197465.627	6005.719	1549.475502	4.45
S5	-197465.501	6010.171	859.454453	1.00
95	-197465.484	6011.180	32803.009260	5.44
S4	-197460.044	6011.469	53309.707092	3.43
S3	-197456.616	6011.628	33118.058652	2.08
			倍面積	-2024.003365
			面積	1012.0016825
			地積	1012.00 m ²
合計				1012.0016825

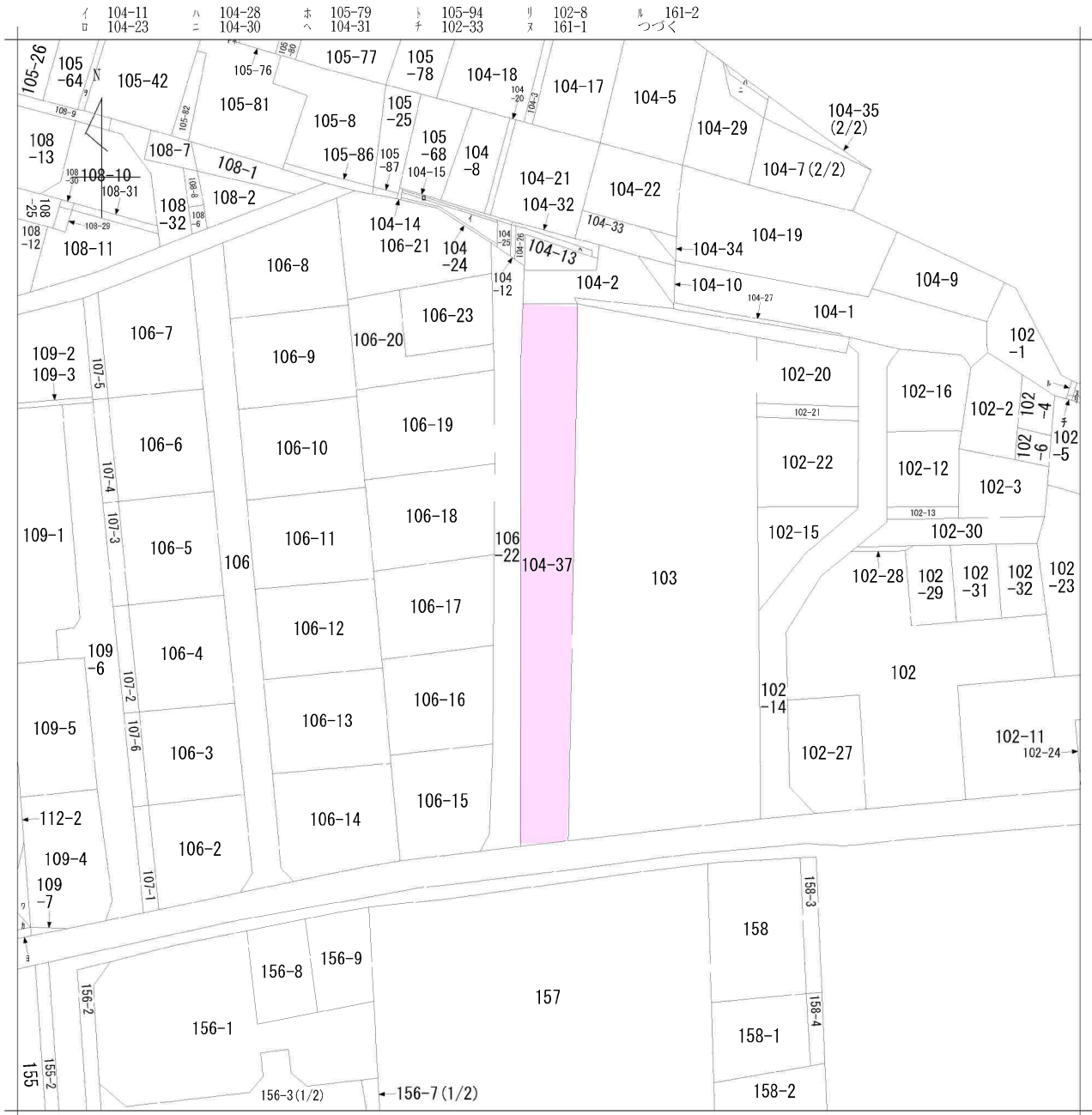
座標一覧表

測点系	世界測地系 (測地成果2011)	
測点名	X座標	Y座標
117	-197457.784	6027.783
118	-197455.907	6028.466
131	-197458.735	6036.860
135	-197459.943	6040.463
138	-197463.790	6039.347
139	-197467.819	6038.739
141	-197470.394	6038.566
93	-197463.005	5996.235
68	-197511.291	5996.712
30	-197524.079	5996.789
8	-197550.799	5994.591
1	-197552.327	5981.570
3	-197556.567	5979.768
5	-197554.750	5995.124
S60-100	-197554.083	6001.246
S60-102	-197553.602	6007.092
S60-105	-197550.773	6034.131
47	-197546.752	6033.916

基準点座標一覧表

測地系	世界測地系 (測地成果2011)			
測点名	X座標	Y座標	備	考
0E519401	-197594.462	5643.621	仙台市道路台帳3級基準点	
0E519501	-197584.695	5786.016	仙台市道路台帳3級基準点	
T1	-197569.167	5888.007	多角点 (鉄)	
T2	-197550.188	6000.349	多角点 (鉄)	
T3	-197510.068	5997.482	多角点 (鉄)	
T4	-197468.026	5999.229	多角点 (鉄)	
T5	-197452.712	5998.354	多角点 (鉄)	
T6	-197458.736	6026.316	多角点 (鉄)	
T7	-197462.598	6037.884	多角点 (鉄)	
T2A	-197553.298	6009.530	多角点 (鉄)	
T3A	-197466.001	5997.251	多角点 (鉄)	

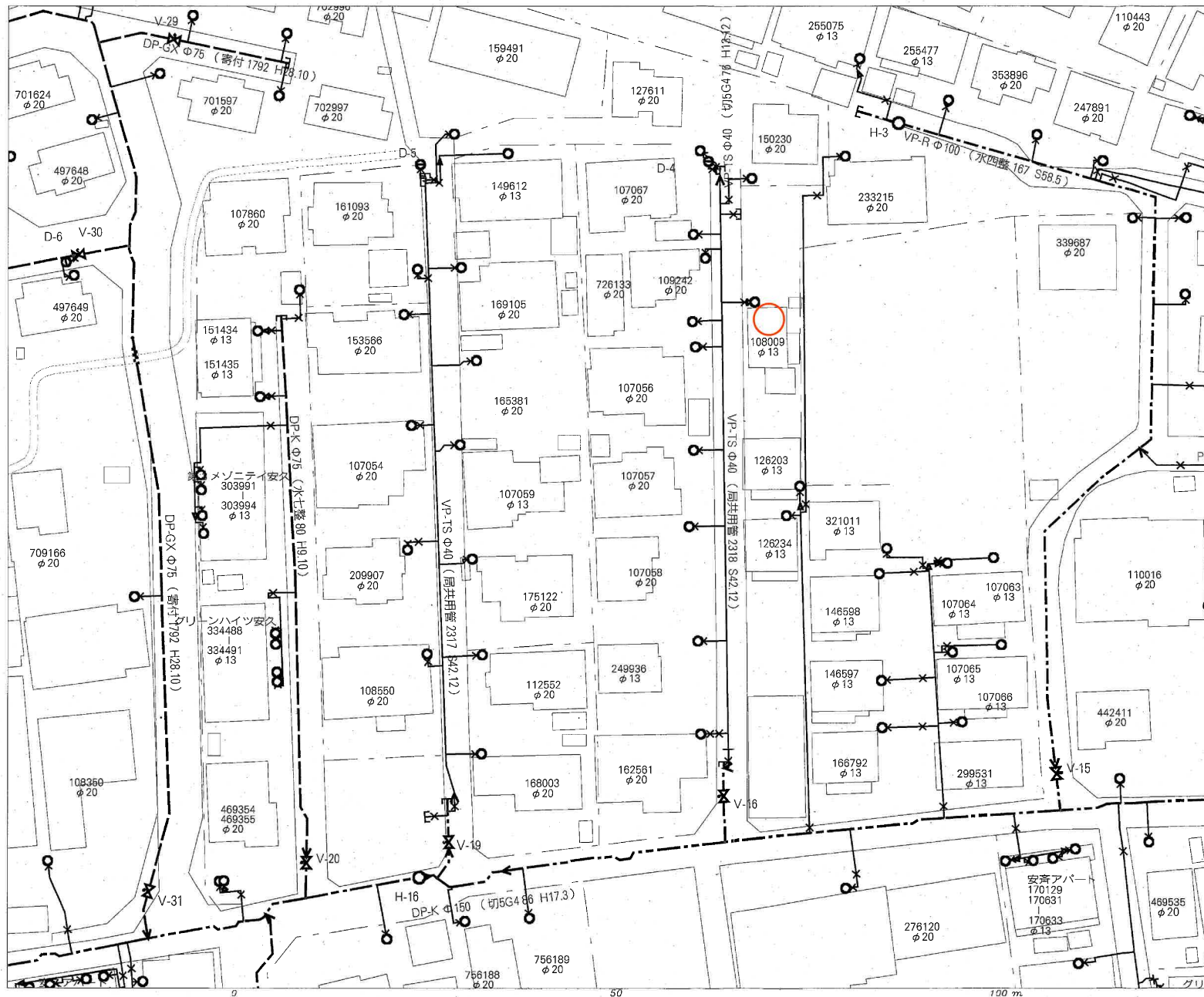
- 境界線の種類
- 田 コンクリート杭
- ⊗ プレート
- ⊗ 旗
- ⊗ プラスチック杭
- 計算点
- ⊙ 測量基準点



地番区域見出
東郡山2丁目

請求部	所在	仙台市太白区東郡山二丁目			地番	104番37		
出力尺	1/600	精度分	座標系番号又は記号	分類	地図に準ずる図面		種類	旧土地台帳附属地図
作成年月日				備付年月日(原図)			補記事項	

仙台市水道局 戸番図



名称	表示
仕切弁	⊠⊡⊢⊣⊤⊥
消火栓	○●◐◑
空気弁	ⒶⒷⒸⒹ
片落管	▷
メータ	○
止水栓	×
キャップ]
管径	線種
400mm 以上	—————
350mm	—————
300mm	—————
250mm	—————
200mm	—————
150mm	—————
100mm	—————
75mm	—————
50mm	—————
50mm 未満	—————

本図面は、維持管理を目的とした水道の給配水管情報の図面となり、掲載情報が現地と異なる場合がありますので、この情報とは別に現地での調査を実施してください。

なお、本図面の利用により生じた損害や不利益、また第三者との間に生じた紛争については、水道局は一切責任を負いません。

地図及びそれに関連する情報は、著作権法等により保護無効となり、複製等はできません。

宮城県、多賀城市、利府町、七ヶ浜町、名取市、川崎町地区において測量法に基づく国土地理院長承認（使用）R 3JHs 228

仙台市水道局 戸番図	
縮尺	1:500
出図年月日	令和7年2月4日

仙台市下水道施設平面図

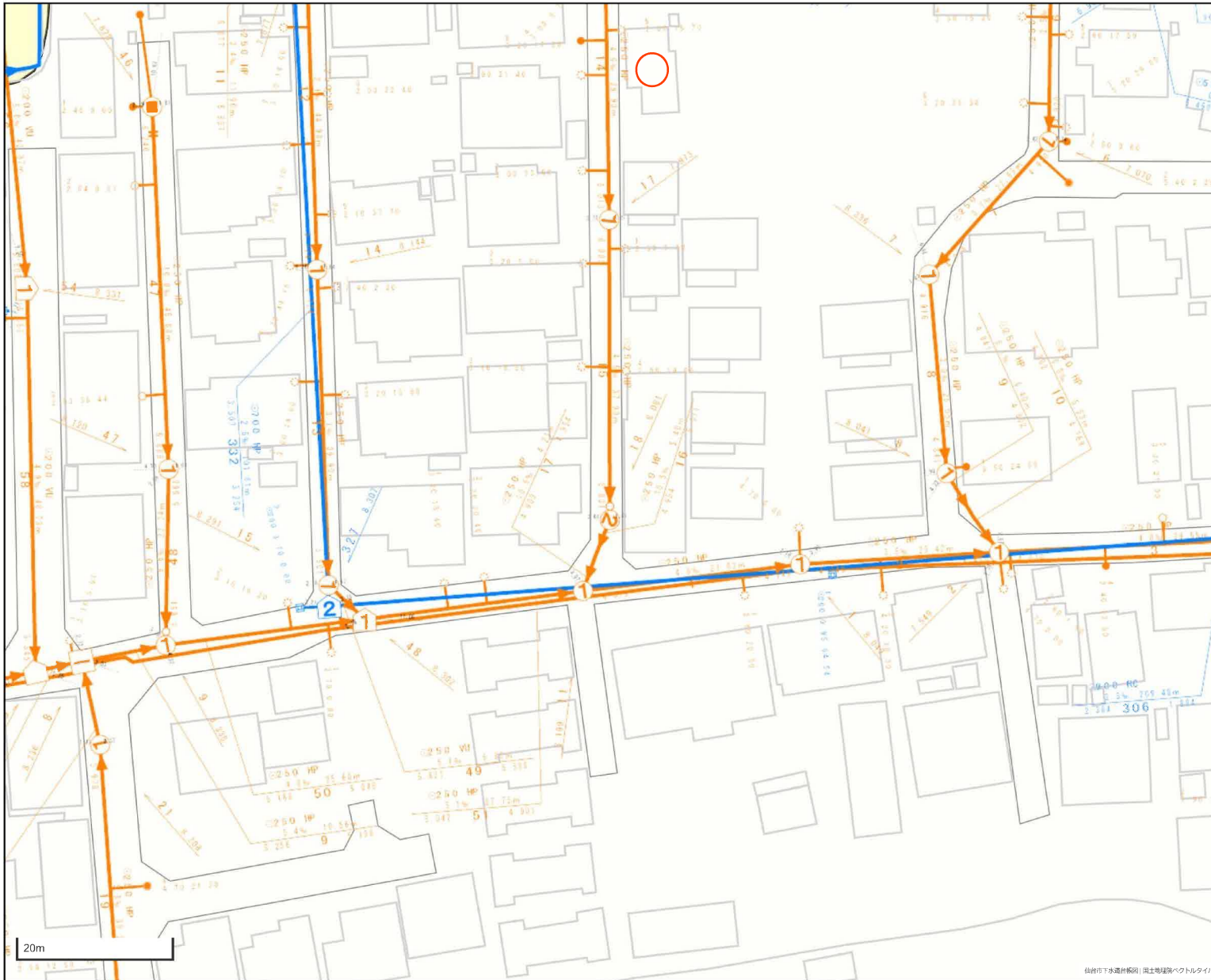
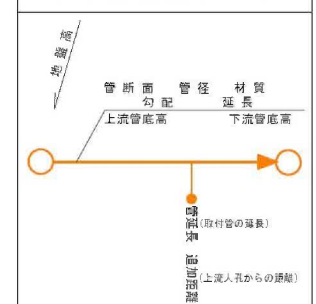


1. 本図面は、下水道改良工事や道路工事等により、現況と整合しない場合があります。詳細については現地での確認をお願いします。
2. 当局の許可なく複製することを、禁じます。

凡 例

	合流区域
	合流施設
	汚水施設
	雨水施設

下水道施設データ



№ 6307



道路の位置の指定申請書

指定道路の位置の指定は、道路法の規定により道路の位置の指定を申請します。

この申請書及び添付図面に記載の事項は事実と相違ありません

昭和32年1月8日

仙台市長 御

申請者住所氏名

指定を受ける道路の位置 仙台市山王区白地 6 全所 8-23

土地所有者の住所氏名

管理者の住所氏名

説明書の提出状況



申請の事由 住宅敷地分譲地

断面の寸法

断面の寸法	道路の幅員	道路の長さ	備
A	4m	8.1m	40
B	4m	8.6m	20

その他関係事項

市町村受付欄



参考資料
 この資料は、道路位置指定等の申請時の図書を複写したものです。図書の内容と現地は必ずしも一致していない場合がありますのでご注意ください。
 (図書中の印影は消去しています。また、縮尺は表示と合っていない場合があります。)-7.2.18
 年月日 太白区街並み形成課

位置指定道路第 630 号



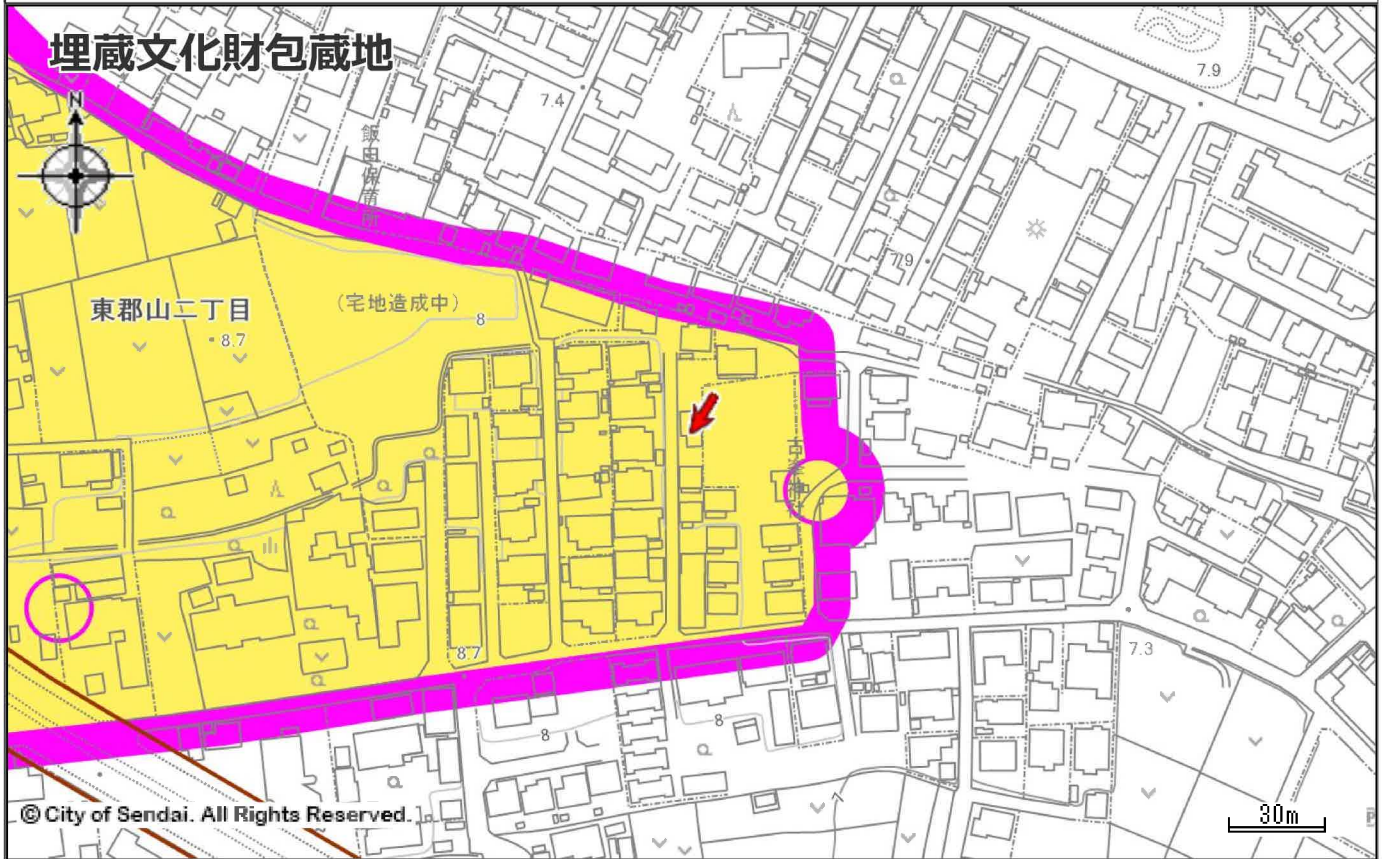
仙台市ガス局
供給企画課

受付番号：M-2666

この図面は実際と異なる場合があるため十分注意して使用してください

2025年2月7日

中心地 | 仙台市太白区東郡山2丁目 付近



埋蔵文化財包蔵地

 埋蔵文化財	 隣接地要確認	 都市施設境界線
 開発の予定道路等		

著作権法上認められた行為を除き、掲載されている内容を無断で複製・転用することを禁じます。
この図面は本市の都市計画に関する証明ではありません。参考図としてご利用ください。