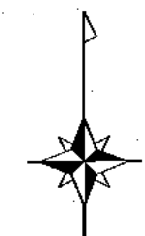
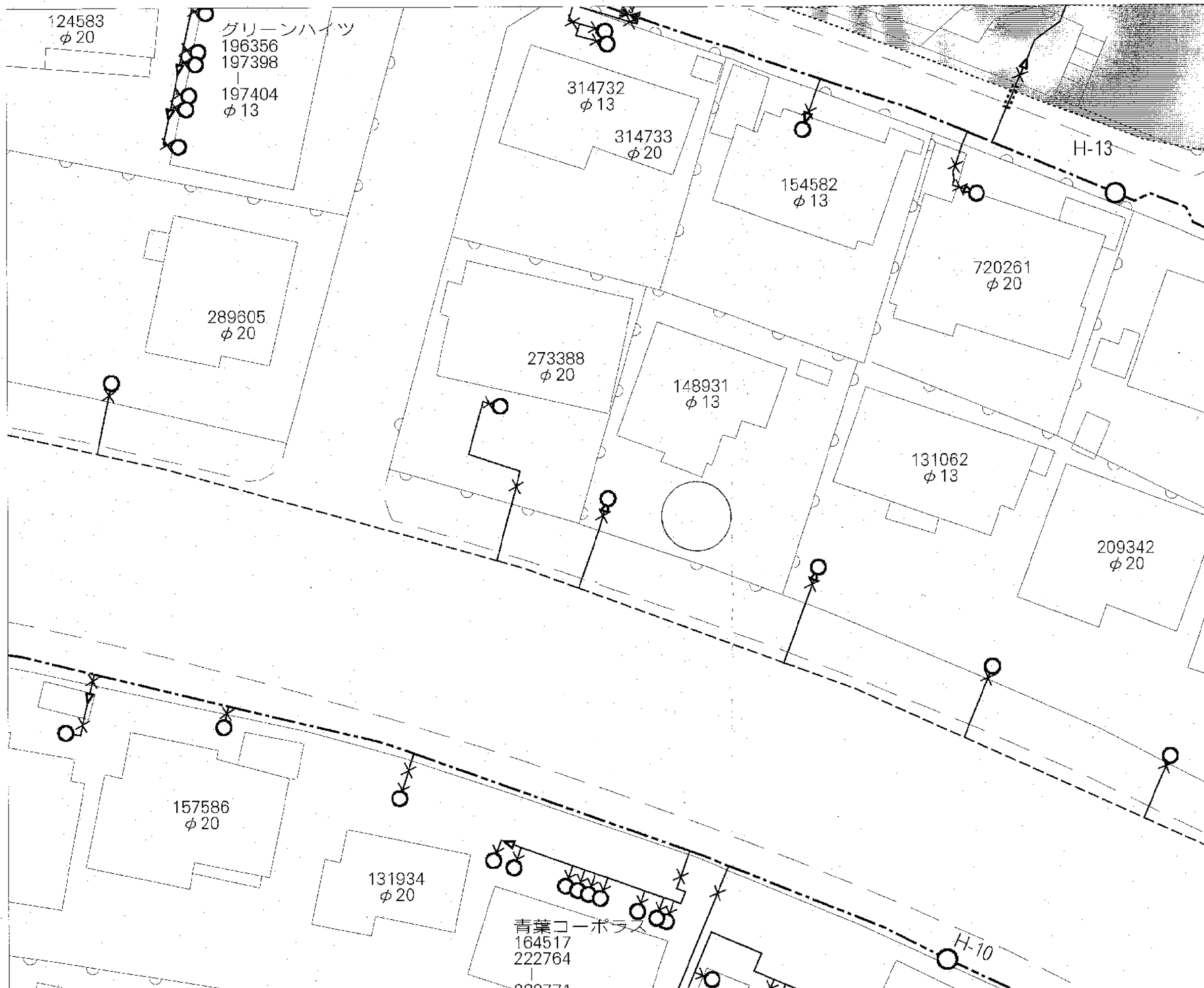


請求部	所在	仙台市太白区八木山本町一丁目				地番	32番7		
出縮	1/500	精度		座標系 番号又は 記号	分類	地図に準ずる図面		種類	1:地区画整理所在図
作成 年月日	昭和44年12月10日			備付 年月日 (原図)		補記 事項			

仙台市水道局 戸番図



名称	表示
仕切弁	⊗ ⊘ ⊙ ⊚ ⊛
消火栓	○ ● ◉ ⊙
空気弁	⊙ ⊚ ⊛ ⊜
片落管	▷
メータ	○
止水栓	×
キャップ	┌
管径	線種
400mm 以上	———
350mm	———
300mm	———
250mm	———
200mm	———
150mm	———
100mm	———
75mm	———
50mm	———
50mm 未満	———

・本図面は、維持管理を目的とした水道の給配水管情報の図面となります。
 掲載情報が現地と異なる場合がありますので、この情報とは別に現地での調査を実施してください。

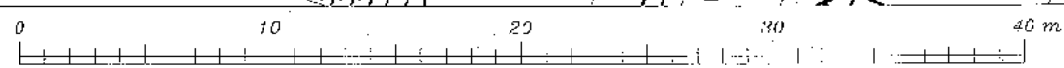
・なお、本図面の利用により生じた損害や不利益、また第三者との間に生じた紛争については、水道局は一切責任を負いません。

・地図及びそれに関する情報に、著作権法等により保護されています。
 無断複製、改変等はできません。

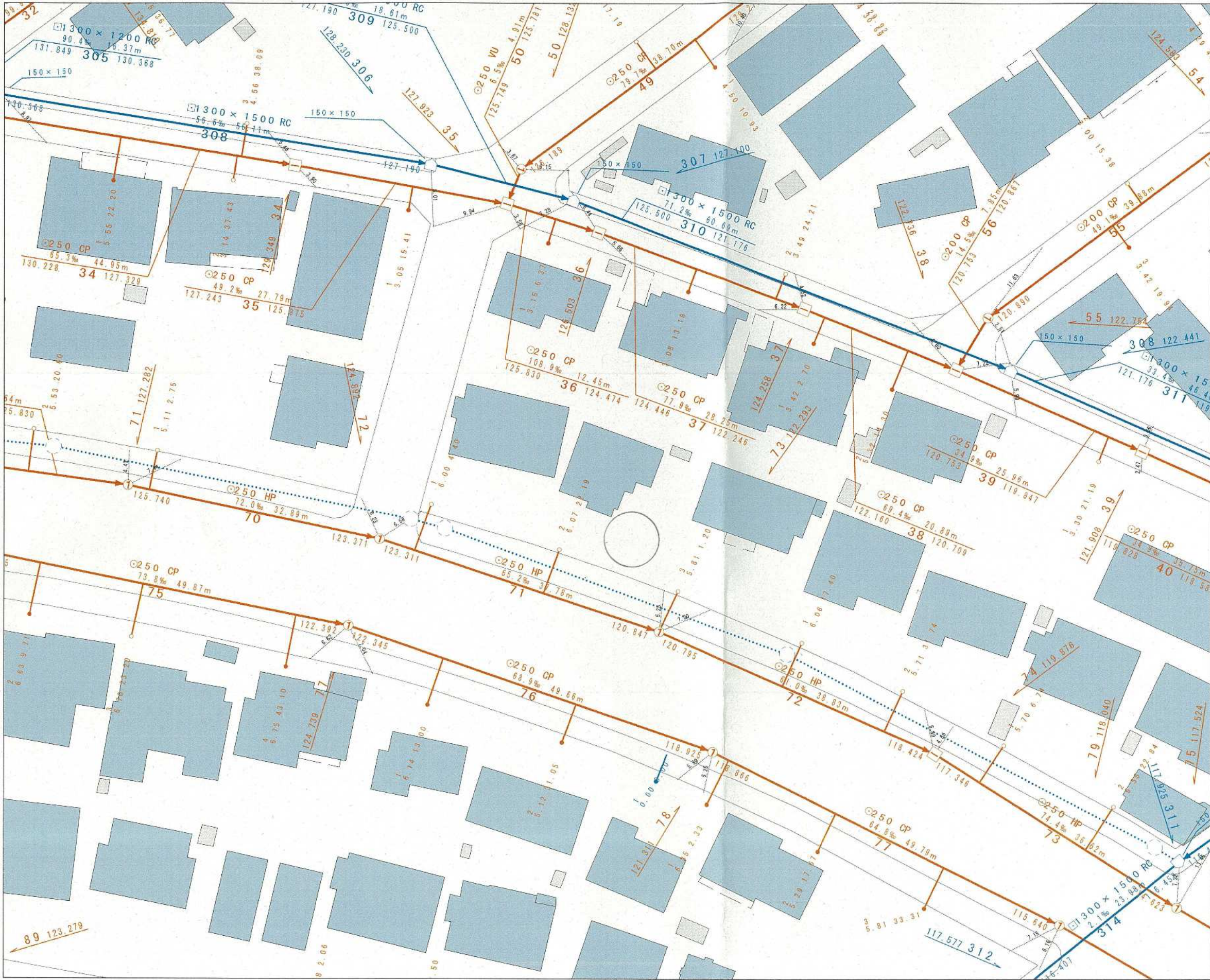

・宇谷平、多賀城市、川崎町地形図について
 この地図の作成に当たっては、国土院が作成した地形図の承認を得て、同院発行の基礎地図情報を使用しました。
 (承認番号 平28情使、第490号)

仙台市水道局 戸番図

縮尺	1:300
出図年月日	令和3年9月2日

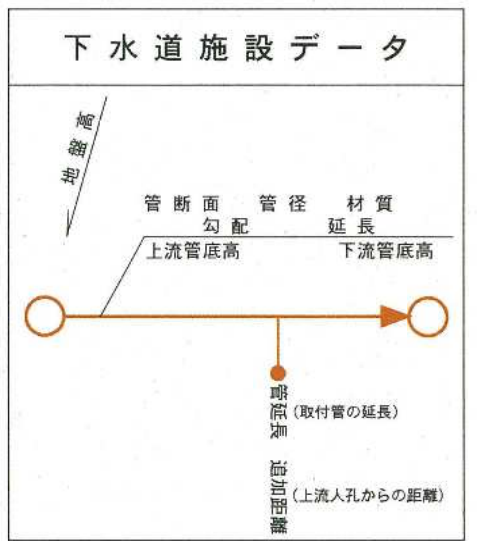


仙台市下水道施設平面図




1. 本図面は、下水道改良工事や道路工事等により、現況と整合しない場合があります。詳細については現地での確認をお願いします。
2. 当局の許可なく複製することを、禁じます。

凡 例	
	合流区域
	合流施設
	汚水施設
	雨水施設

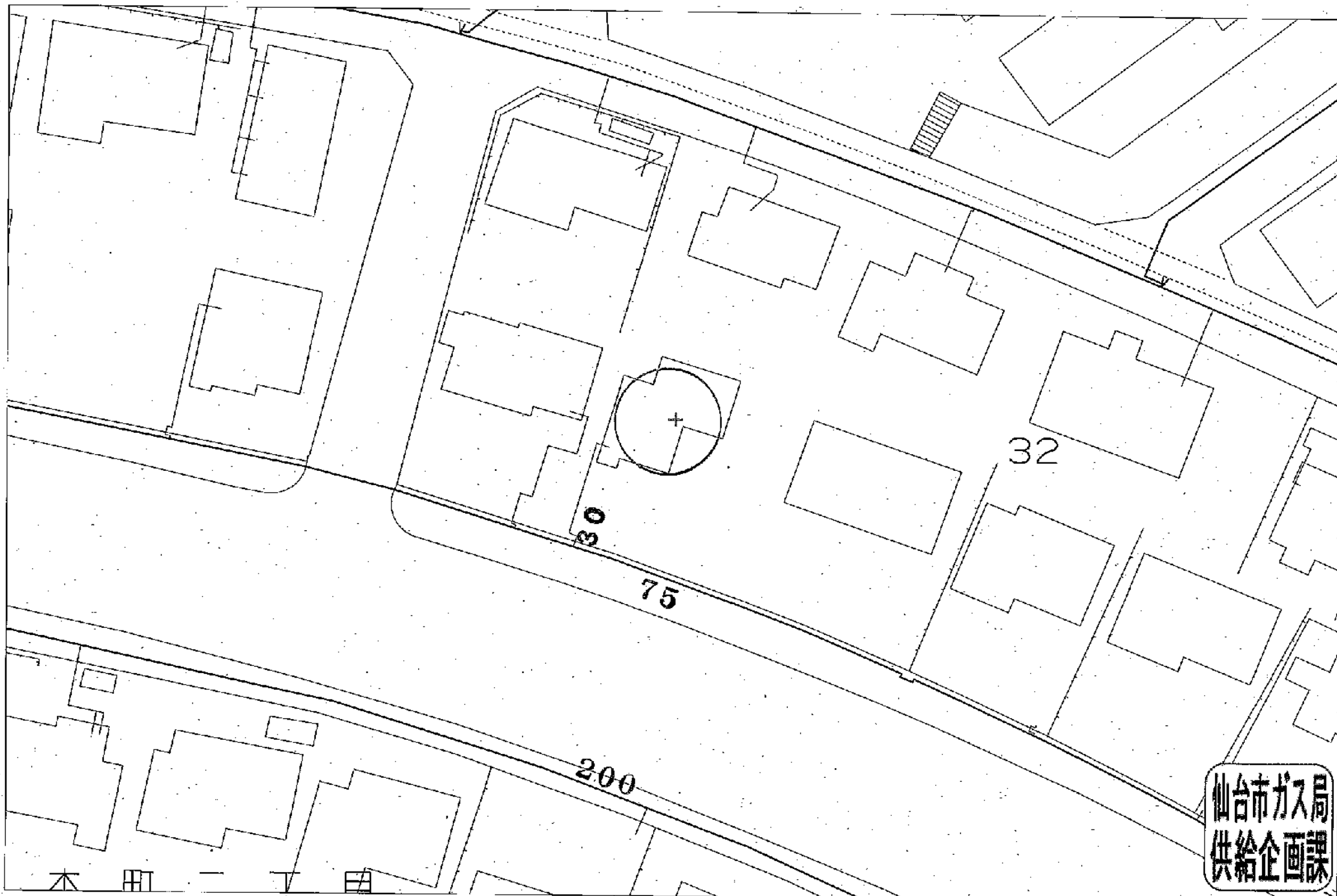


縮尺 1:500



仙台市建設局

2021年9月2日 出図



仙台市ガス局
供給企画課

受付番号：F-3052

この図面は実際と異なる場合があるため十分注意して使用してください。

2021年9月2日

